

Número de Boletín: 133
Fecha: 26 de Marzo de 2026

Ministerio de Salud
Dirección de Epidemiología
e Información en Salud

Boletín Epidemiológico Semanal

Semana Epidemiológica
Del 15 al 21 de Marzo de 2026

11





Vigilancia de eventos de notificación obligatoria

Índice

Indicadores demográficos	4
Eventos nominales priorizados	5
Vigilancia de Diarreas	6
Vigilancia de Enfermedades Respiratorias	8
Varicela	12
Links de interés	13

> SE 12 - en curso



CALENDARIO EPIDEMIOLÓGICO | 2026

		SEMANA EPIDEMIOLÓGICA						
		D	L	M	M	J	V	S
ENERO	53					1	2	3
	1	4	5	6	7	8	9	10
	2	11	12	13	14	15	16	17
	3	18	19	20	21	22	23	24
	4	25	26	27	28	29	30	31
FEBRERO	5	1	2	3	4	5	6	7
	6	8	9	10	11	12	13	14
	7	15	16	17	18	19	20	21
	8	22	23	24	25	26	27	28
MARZO	9	1	2	3	4	5	6	7
	10	8	9	10	11	12	13	14
	11	15	16	17	18	19	20	21
	12	22	23	24	25	26	27	28
ABRIL	13	29	30	31	1	2	3	4
	14	5	6	7	8	9	10	11
	15	12	13	14	15	16	17	18
	16	19	20	21	22	23	24	25
MAYO	17	26	27	28	29	30	1	2
	18	3	4	5	6	7	8	9
	19	10	11	12	13	14	15	16
	20	17	18	19	20	21	22	23
JUNIO	21	24	25	26	27	28	29	30
	22	31	1	2	3	4	5	6
	23	7	8	9	10	11	12	13
	24	14	15	16	17	18	19	20
	25	21	22	23	24	25	26	27
26	28	29	30	1	2	3	4	

		SEMANA EPIDEMIOLÓGICA						
		D	L	M	M	J	V	S
JULIO	27	5	6	7	8	9	10	11
	28	12	13	14	15	16	17	18
	29	19	20	21	22	23	24	25
	30	26	27	28	29	30	31	1
	31	2	3	4	5	6	7	8
	AGOSTO	32	9	10	11	12	13	14
33		16	17	18	19	20	21	22
34		23	24	25	26	27	28	29
35		30	31	1	2	3	4	5
SEPTIEMBRE		36	6	7	8	9	10	11
	37	13	14	15	16	17	18	19
	38	20	21	22	23	24	25	26
	39	27	28	29	30	1	2	3
	40	4	5	6	7	8	9	10
OCTUBRE	41	11	12	13	14	15	16	17
	42	18	19	20	21	22	23	24
	43	25	26	27	28	29	30	31
	44	1	2	3	4	5	6	7
NOVIEMBRE	45	8	9	10	11	12	13	14
	46	15	16	17	18	19	20	21
	47	22	23	24	25	26	27	28
	48	29	30	1	2	3	4	5
DICIEMBRE	49	6	7	8	9	10	11	12
	50	13	14	15	16	17	18	19
	51	20	21	22	23	24	25	26
	52	27	28	29	30	31	1	2



Ministerio de Salud
República Argentina

Dirección de Epidemiología

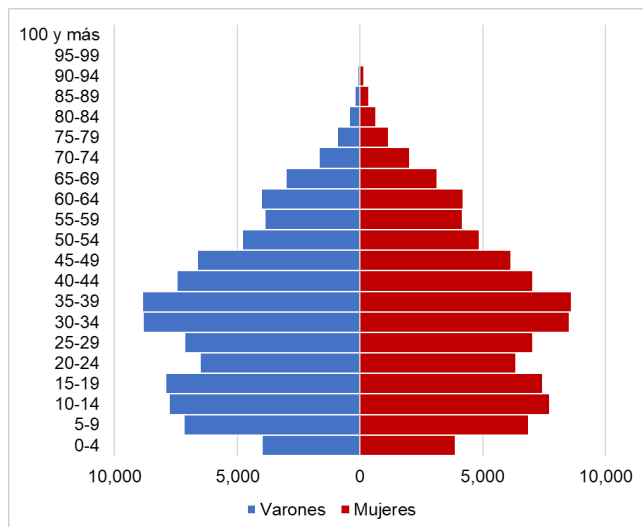
Fuente: Calendario epidemiológico 2026 disponible en:

https://www.argentina.gob.ar/sites/default/files/2019/10/29122025-calendario-epidemiologico_2026.pdf



> Indicadores demográficos Año 2025

Gráfico 1. Pirámide poblacional



Se presenta la pirámide poblacional del año 2025 (N=182.003). La misma denota una estructura de base más angosta con población predominantemente joven, levemente mayor en varones con respecto a mujeres.

Gráfico 2. Distribución porcentual por sexo

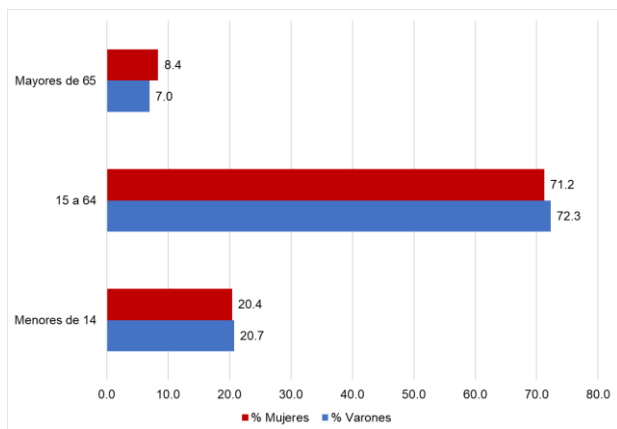
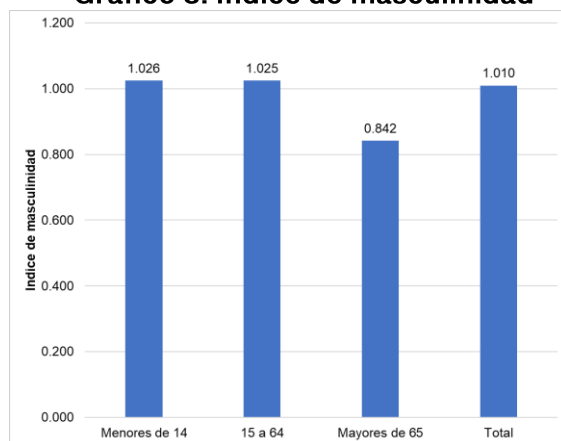


Gráfico 3. Índice de masculinidad



La distribución porcentual de la población de varones y mujeres, se invierte notablemente a partir de los 65 años de edad.

El índice de masculinidad por grandes grupos de edad, es superior a 1 en menores de 14 años, y se reduce notablemente a partir de los 65 años de edad.

Fuente: Elaboración propia de la Dirección de Epidemiología e Información en Salud. Ministerio de Salud. Provincia de Tierra del Fuego e IAS con proyecciones del Censo 2022 realizado por el INDEC.

> Eventos nominales



Tabla 1. Casos notificados en TDF y por localidad hasta SE 11 año 2026

	Río Grande	Tolhuin	Ushuaia	TDF	
	Casos	Casos	Casos	Casos	Tasas
1.Sífilis	50	4	28	82	45.1
2.Diarrea aguda	12	0	3	15	8.2
3.Intoxicación por monóxido de carbono	2	0	7	9	4.9
4.Coqueluche	1	0	6	7	3.8
5. Otras infecciones invasivas	4	0	1	5	2.7
6.Tuberculosis	2	0	3	5	2.7
7. VIH	2	0	3	5	2.7
8.Parotiditis	2	0	2	4	2.2
9.Intentado de suicidio	3	0	0	3	1.6
10.Hepatitis B	0	1	0	1	0.5

Fuente: SNVS 2.0 Elaboración propia de la Dirección de Epidemiología e Información en Salud. Ministerio de Salud. Provincia de Tierra del Fuego e IAS

Los eventos nominales se refieren a aquellos que se notifican de manera individual, probables o confirmados, con periodicidad inmediata o semanal. Las tasas se calculan por 100.000 habitantes y pueden observarse diferencias con el nivel nacional, dado que se excluyen aquellos eventos con residencia en la provincia notificados en otras jurisdicciones del país. Se priorizaron los 10 eventos nominales con mayor tasa de notificación, a nivel provincial.



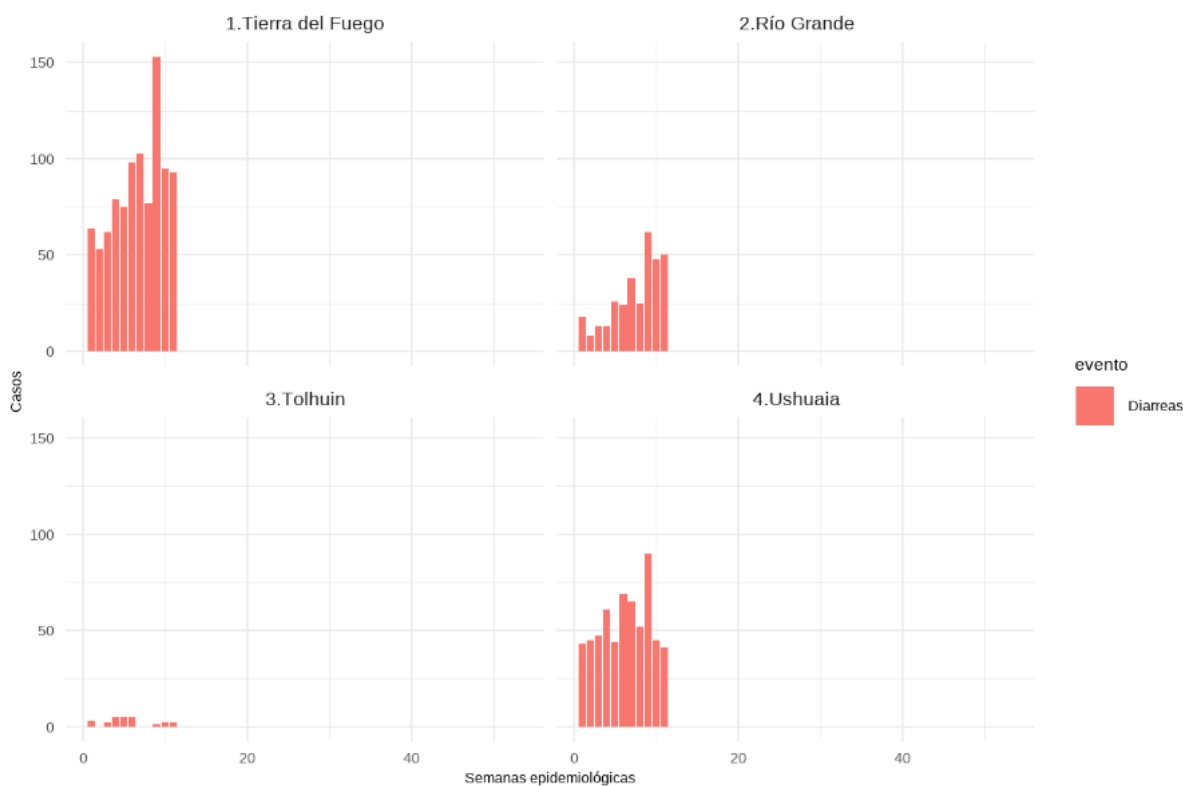
> **Diarrea aguda**

Hasta la semana epidemiológica (SE) 11 en 2026 se notificaron 764 casos de diarrea aguda en SNVS 2.0 en la modalidad agrupadas. Con respecto al mismo período del año 2025, se observa una disminución del 33,7 % de los casos registrados a nivel provincial.

Tabla 2. Diarreas agrupadas, años 2025 y 2026

	SE 11 / Año 2025	SE 11 / Año 2026	% Variación interanual
Río Grande	569	326	↓ -42,7
Tolhuin	60	25	↓ -58,3
Ushuaia	761	652	↓ -14,3
Tierra del Fuego	1390	1003	↓ -27,8

Diarreas agrupadas en Tierra del Fuego según localidad. SE 11 - Año 2026



Fuente: SNVS 2.0 D.E.I.S. Ministerio de Salud. Provincia de Tierra del Fuego e IAS



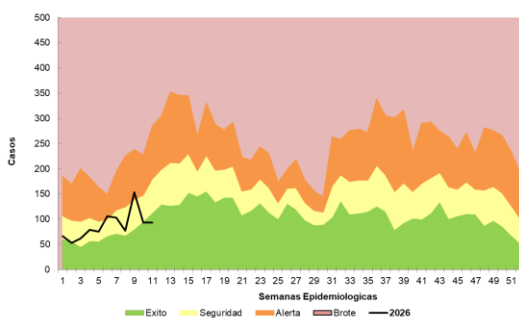
> Diarrea aguda

A nivel provincial, la incidencia de casos se encuentra en zona de éxito. En las localidades de Ushuaia y Tolhuin se observa en zonas de seguridad, y en Río Grande se encuentra en zona de éxito.

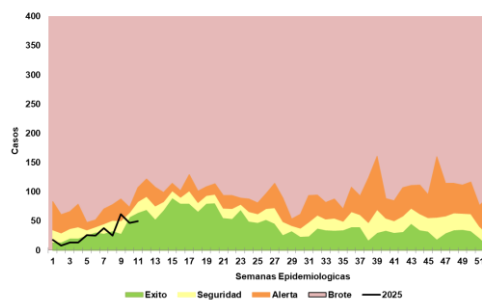
Casos por localidad

Localidad	SE 11
Río Grande	326
Tolhuin	25
Ushuaia	652
Tierra del Fuego	1003

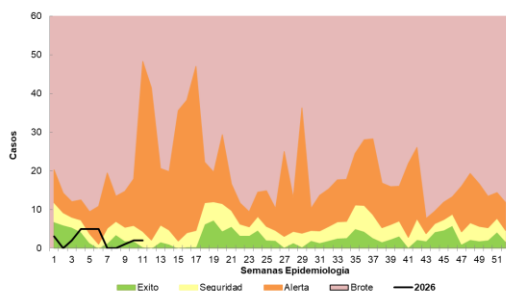
Tierra del Fuego



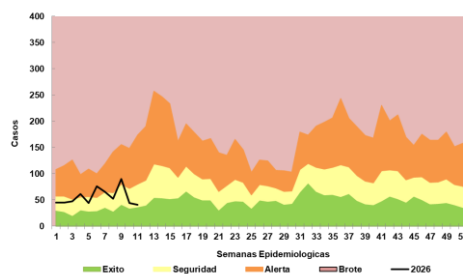
Río Grande



Tolhuin



Ushuaia



Fuente: SNVS 2.0 Elaboración propia de la Dirección de Epidemiología e Información en Salud. Ministerio de Salud. Provincia de Tierra del Fuego e IAS



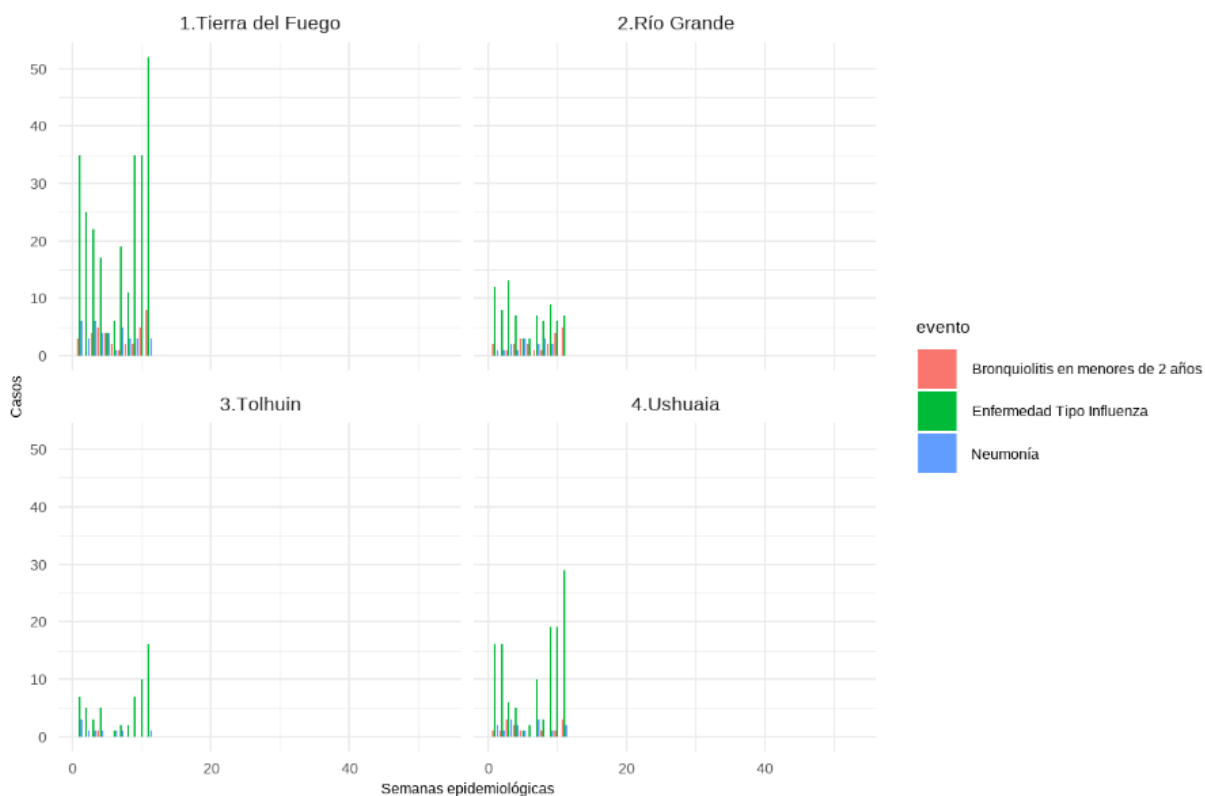
> Respiratorias

Hasta la semana epidemiológica (SE) 11 en 2026 se notificaron 380 casos de enfermedades respiratorias en SNVS 2.0 en la modalidad agrupadas. Con respecto al mismo período del año 2025, se observa un aumento del 8 % de los casos registrados, a nivel provincial.

Tabla 3. Respiratorias agrupadas, año 2025 y 2026

	SE 11/ Año 2025	SE 11/Año 2026	% Variación interanual
Río Grande	173	117	↓ -32,4
Tolhuin	41	74	↑ 80,5
Ushuaia	138	189	↑ 37,0
Tierra del Fuego	352	380	↑ 8,0

Respiratorias agrupadas en Tierra del Fuego según localidad. SE 11 - Año 2026



Fuente: SNVS 2.0 D.E.I.S. Ministerio de Salud. Provincia de Tierra del Fuego e IAS

> Bronquiolitis

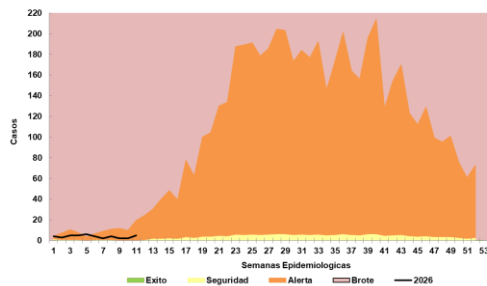


Los casos de bronquiolitis en menores de 2 años se encuentran en zona de alerta a nivel provincial, al igual que en las tres localidades de la provincia.

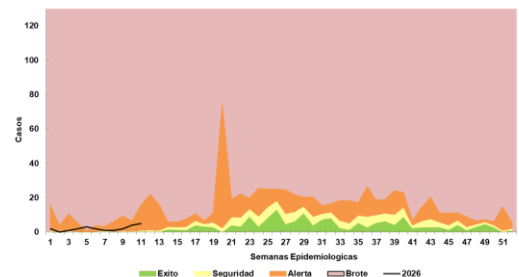
Casos por localidad

Localidad	SE 11
Río Grande	23
Tolhuin	1
Ushuaia	24
Tierra del Fuego	48

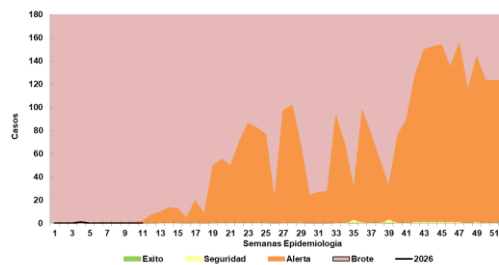
Tierra del Fuego



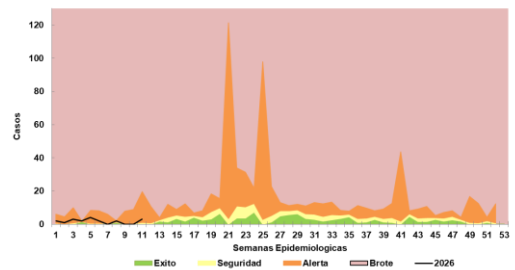
Río Grande



Tolhuin



Ushuaia



Fuente: SNVS 2.0 Elaboración propia de la Dirección de Epidemiología e Información en Salud. Ministerio de Salud. Provincia de Tierra del Fuego e IAS

> Enfermedad Tipo Influenza

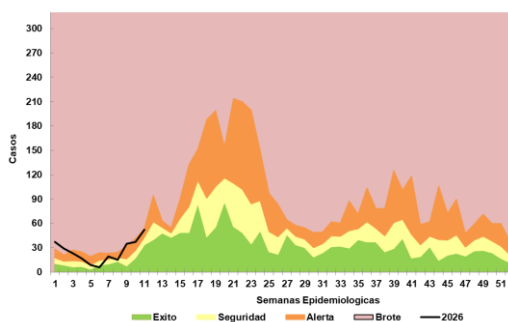


A nivel provincial los casos de Enfermedad Tipo Influenza se ubican en zona de alerta, en Ushuaia la incidencia se encuentra en zona de brote.

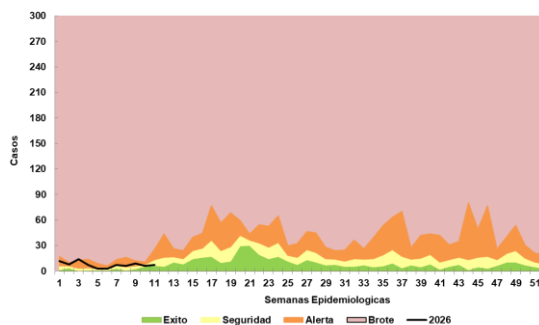
Casos por localidad

Localidad	SE 11
Río Grande	82
Tolhuin	63
Ushuaia	144
Tierra del Fuego	289

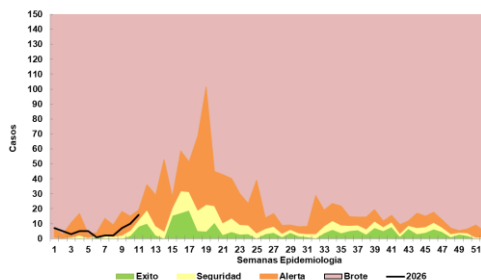
Tierra del Fuego



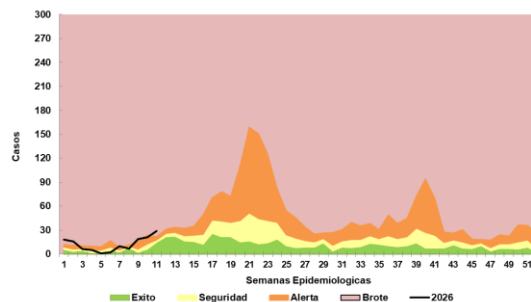
Río Grande



Tolhuin



Ushuaia



Fuente: SNVS 2.0 Elaboración propia de la Dirección de Epidemiología e Información en Salud. Ministerio de Salud. Provincia de Tierra del Fuego e IAS

> Neumonía

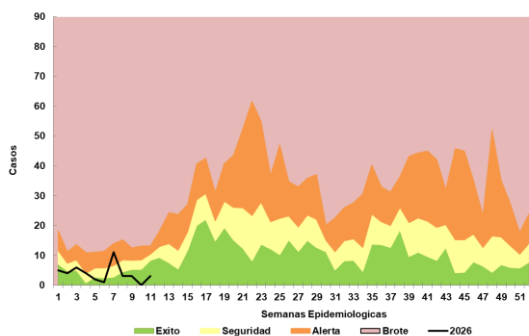


Los casos de neumonías en la provincia se encuentran en zona de éxito. En la localidad de Tolhuin, la incidencia se encuentra en zona de alerta

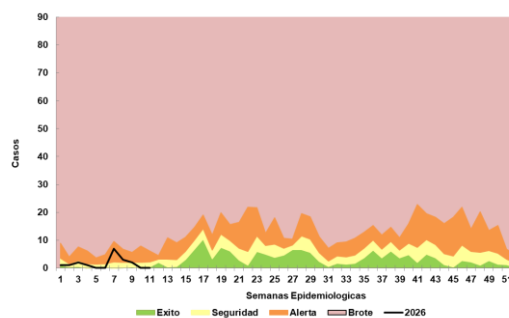
Casos por localidad

Localidad	SE 11
Río Grande	12
Tolhuin	10
Ushuaia	21
Tierra del Fuego	43

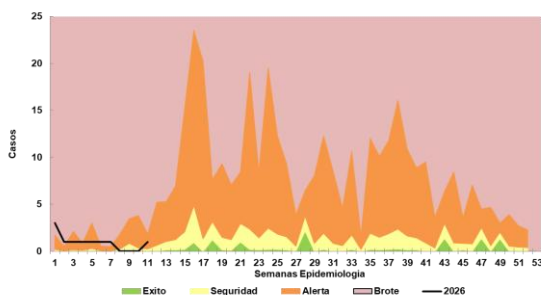
Tierra del Fuego



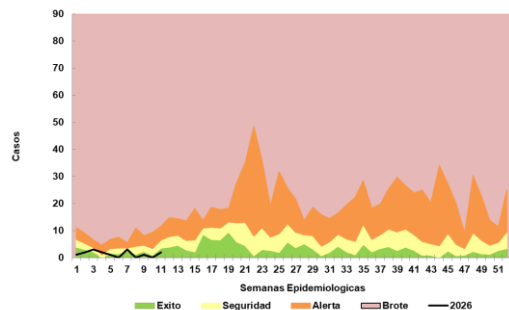
Río Grande



Tolhuin



Ushuaia



Fuente: SNVS 2.0 Elaboración propia de la Dirección de Epidemiología e Información en Salud. Ministerio de Salud. Provincia de Tierra del Fuego e IAS

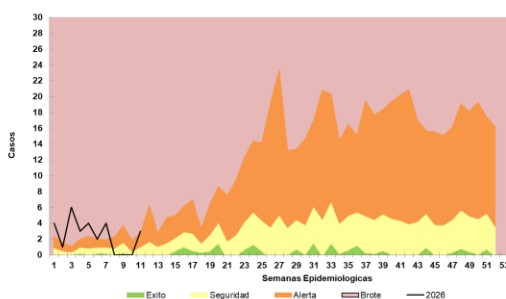
> Varicela



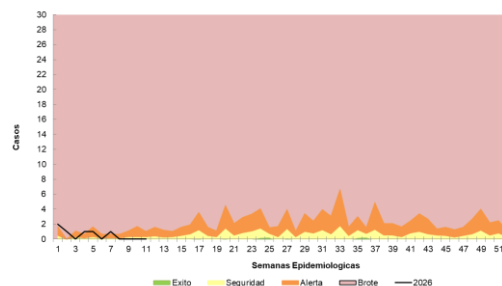
La incidencia de Varicela a nivel provincial se encuentra en zona de brote, debido a un aumento de casos en la SE 11 en Ushuaia.

Localidad	SE 11
Río Grande	6
Tolhuin	7
Ushuaia	14
Tierra del Fuego	27

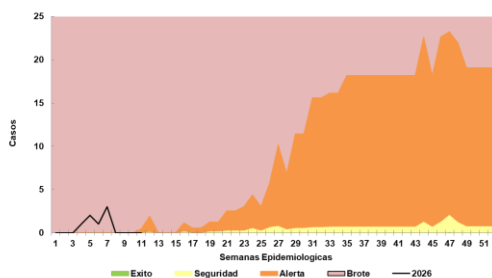
Tierra del Fuego



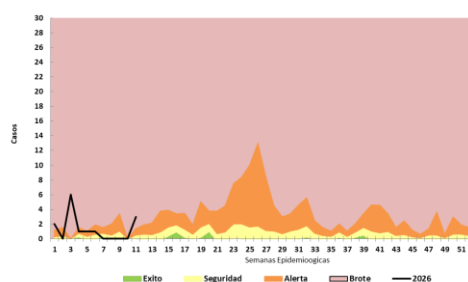
Río Grande



Tolhuin



Ushuaia



Fuente: SNVS 2.0 Elaboración propia de la Dirección de Epidemiología e Información en Salud. Ministerio de Salud. Provincia de Tierra del Fuego e IAS



> **Links de interés**

-Manual de Normas y Procedimientos de Vigilancia y Control de Eventos de Notificación Obligatoria:

<https://bancos.salud.gob.ar/recurso/manual-de-normas-y-procedimientos-de-vigilancia-y-control-de-eventos-de-notificacion>

-Listado de Eventos de Notificación Obligatoria:

<https://www.argentina.gob.ar/salud/epidemiologia/eventos-de-notificacion-obligatoria>

-Fichas de notificación según evento:

<https://www.argentina.gob.ar/salud/epidemiologia/fichas>

-Ministerio de Salud de la República Argentina
Dirección de Epidemiología. (2026).

Boletín Epidemiológico Nacional N° 800, SE 10

https://www.argentina.gob.ar/sites/default/files/ben_800_se_10_vf.pdf

-Formulario solicitud de usuario:

<https://bancos.salud.gob.ar/recurso/solicitud-de-usuario-snvs>

-Dónde consultar este boletín y ediciones anteriores:

<https://salud.tierradelfuego.gob.ar/boletines-provinciales/>



deistdf@gmail.com



> **Agradecimientos**

Esta es una publicación elaborada por los Departamentos de Epidemiología Zona Norte y Zona Sur, dependientes de la Dirección de Epidemiología e Información en Salud, a partir de las notificaciones realizadas por los efectores de toda la provincia, del ámbito público y privado.

Agradecemos a todos los notificadores, y recordamos que, independientemente de los medios de contacto, los eventos deben ser notificados por SNVS para activar la emisión de alertas inmediatas, en caso de que sea necesario.



somos

ciudadanos del fin del mundo