

Número de Boletín: 130
Fecha: 5 de Marzo de 2026

Ministerio de Salud
Dirección de Epidemiología
e Información en Salud

Boletín Epidemiológico Semanal

Semana Epidemiológica
Del 22 al 28 de Febrero de 2026

8





Vigilancia de eventos de notificación obligatoria

Índice

Indicadores demográficos	4
Eventos nominales priorizados	5
Vigilancia de Diarreas	6
Vigilancia de Enfermedades Respiratorias	8
Varicela	12
Links de interés	13

> SE 9 - en curso



CALENDARIO EPIDEMIOLÓGICO | 2026

		SEMANA EPIDEMIOLÓGICA						
		D	L	M	M	J	V	S
ENERO	53					1	2	3
	1	4	5	6	7	8	9	10
	2	11	12	13	14	15	16	17
	3	18	19	20	21	22	23	24
	4	25	26	27	28	29	30	31
FEBRERO	5	1	2	3	4	5	6	7
	6	8	9	10	11	12	13	14
	7	15	16	17	18	19	20	21
	8	22	23	24	25	26	27	28
MARZO	9	1	2	3	4	5	6	7
	10	8	9	10	11	12	13	14
	11	15	16	17	18	19	20	21
	12	22	23	24	25	26	27	28
ABRIL	13	29	30	31	1	2	3	4
	14	5	6	7	8	9	10	11
	15	12	13	14	15	16	17	18
	16	19	20	21	22	23	24	25
MAYO	17	26	27	28	29	30	1	2
	18	3	4	5	6	7	8	9
	19	10	11	12	13	14	15	16
	20	17	18	19	20	21	22	23
JUNIO	21	24	25	26	27	28	29	30
	22	31	1	2	3	4	5	6
	23	7	8	9	10	11	12	13
	24	14	15	16	17	18	19	20
	25	21	22	23	24	25	26	27
26	28	29	30	1	2	3	4	
JULIO	27	5	6	7	8	9	10	11
	28	12	13	14	15	16	17	18
	29	19	20	21	22	23	24	25
	30	26	27	28	29	30	31	1
	31	2	3	4	5	6	7	8
	AGOSTO	32	9	10	11	12	13	14
33		16	17	18	19	20	21	22
34		23	24	25	26	27	28	29
35		30	31	1	2	3	4	5
SEPTIEMBRE		36	6	7	8	9	10	11
	37	13	14	15	16	17	18	19
	38	20	21	22	23	24	25	26
	39	27	28	29	30	1	2	3
OCTUBRE	40	4	5	6	7	8	9	10
	41	11	12	13	14	15	16	17
	42	18	19	20	21	22	23	24
	43	25	26	27	28	29	30	31
NOVIEMBRE	44	1	2	3	4	5	6	7
	45	8	9	10	11	12	13	14
	46	15	16	17	18	19	20	21
	47	22	23	24	25	26	27	28
	48	29	30	1	2	3	4	5
DICIEMBRE	49	6	7	8	9	10	11	12
	50	13	14	15	16	17	18	19
	51	20	21	22	23	24	25	26
	52	27	28	29	30	31	1	2



Ministerio de Salud
República Argentina

Dirección de Epidemiología

Fuente: Calendario epidemiológico 2026 disponible en:

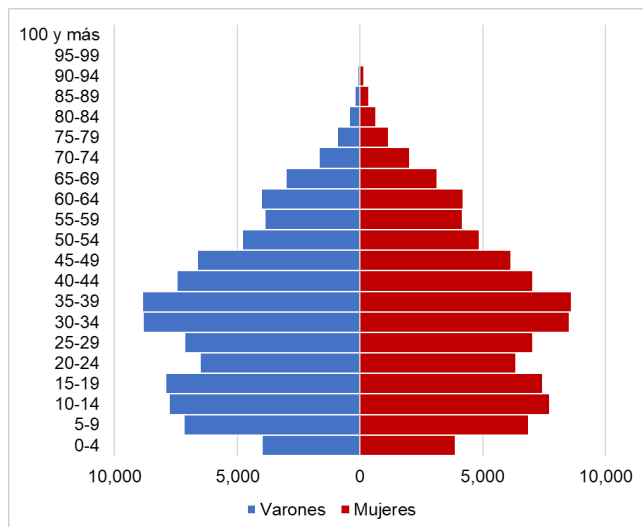
https://www.argentina.gob.ar/sites/default/files/2019/10/29122025-calendario-epidemiologico_2026.pdf



> Indicadores demográficos

Año 2025

Gráfico 1. Pirámide poblacional



Se presenta la pirámide poblacional del año 2025 (N=182.003). La misma denota una estructura de base más angosta con población predominantemente joven, levemente mayor en varones con respecto a mujeres.

Gráfico 2. Distribución porcentual por sexo

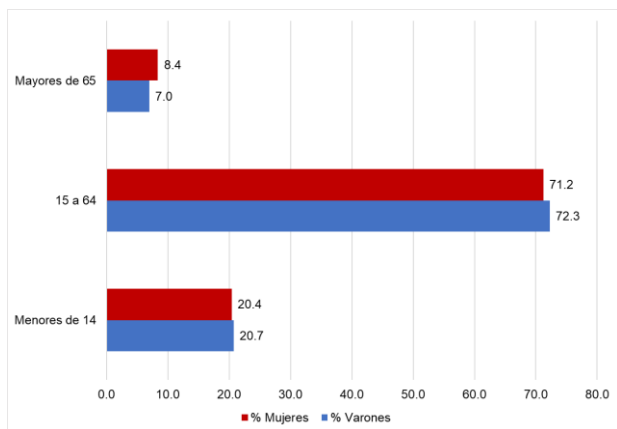
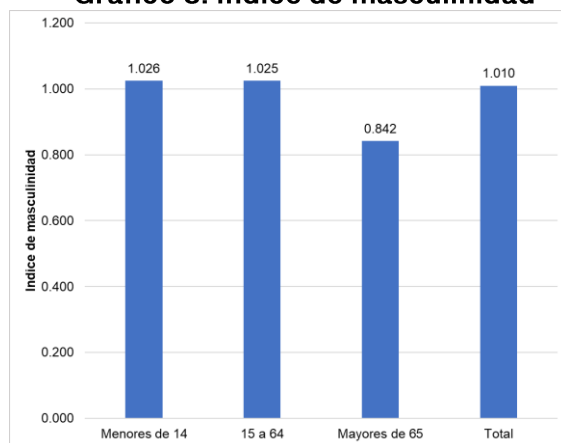


Gráfico 3. Índice de masculinidad



La distribución porcentual de la población de varones y mujeres, se invierte notablemente a partir de los 65 años de edad.

El índice de masculinidad por grandes grupos de edad, es superior a 1 en menores de 14 años, y se reduce notablemente a partir de los 65 años de edad.

Fuente: Elaboración propia de la Dirección de Epidemiología e Información en Salud. Ministerio de Salud. Provincia de Tierra del Fuego e IAS con proyecciones del Censo 2022 realizado por el INDEC.

> Eventos nominales



Tabla 1. Casos notificados en TDF y por localidad hasta SE 8 año 2026

	Río Grande	Tolhuin	Ushuaia	TDF	
	Casos	Casos	Casos	Casos	Tasas
1.Sífilis	42	3	17	62	34.0
2.Diarrea aguda	10	0	3	13	7.1
3.Intoxicación por monóxido de carbono	2	0	4	6	3.2
4.Intentado de suicidio	4	0	0	4	2.1
5. VIH	1	0	3	4	2.1
6.Coqueluche	0	0	4	4	2.1
7.Parotiditis	2	0	2	4	2.1
8. Otras infecciones invasivas	1	0	1	2	1.0
9.Tuberculosis	2	0	0	2	1.0
10.Hepatitis C	0	0	1	1	0.5

Fuente: SNVS 2.0 Elaboración propia de la Dirección de Epidemiología e Información en Salud. Ministerio de Salud. Provincia de Tierra del Fuego e IAS

Los eventos nominales se refieren a aquellos que se notifican de manera individual, con periodicidad inmediata o semanal. Las tasas se calculan por 100.000 habitantes y pueden observarse diferencias con el nivel nacional, dado que se excluyen aquellos eventos con residencia en la provincia notificados en otras jurisdicciones del país.

Se priorizan los 10 eventos nominales con mayor tasa de notificación, a nivel provincial.



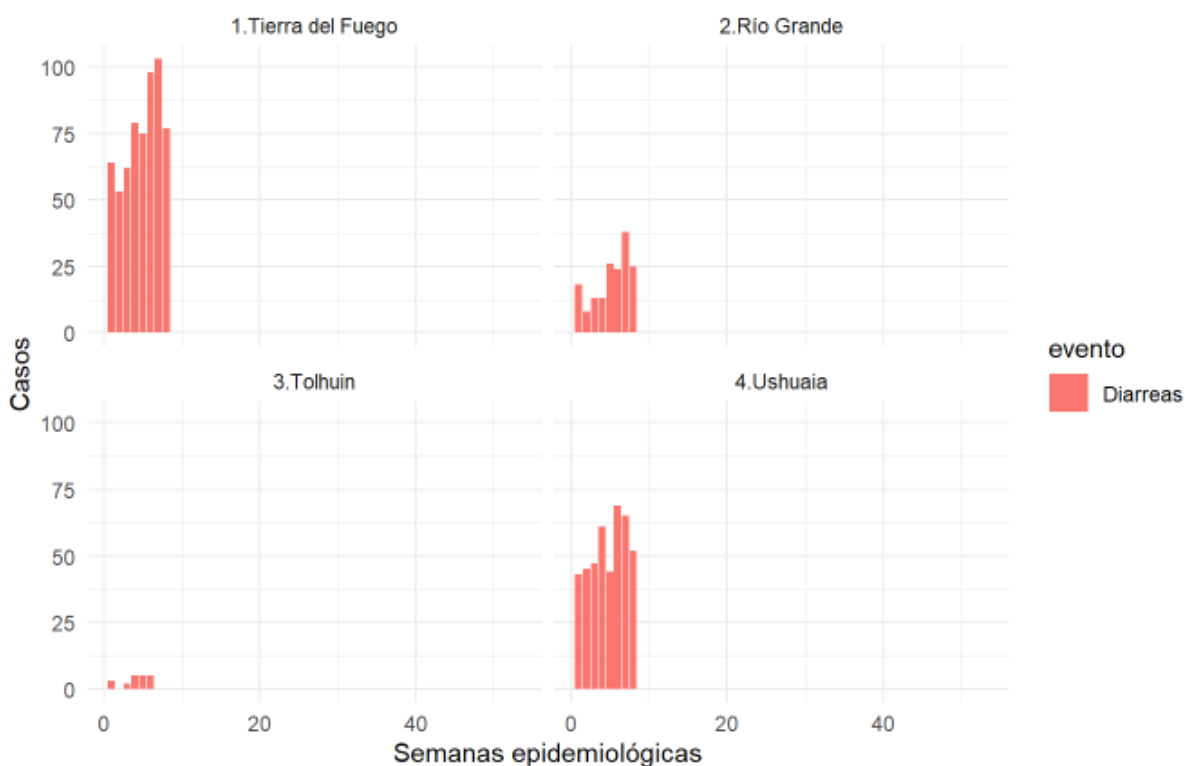
> **Diarrea aguda**

Hasta la semana epidemiológica (SE) 08 en 2026 se notificaron 611 casos de diarrea aguda en SNVS 2.0 en la modalidad agrupadas. Con respecto al mismo período del año 2025, se observa una disminución del 39.7 % de los casos registrados a nivel provincial.

Tabla 2. Diarreas agrupadas, años 2025 y 2026

	SE 08 / Año 2025	SE 08 / Año 2026	% Variación interanual
Río Grande	402	165	↓ -59.0
Tolhuin	57	20	↓ -64.9
Ushuaia	555	426	↓ -23.2
Tierra del Fuego	1014	611	↓ -39.7

Diarreas agrupadas en Tierra del Fuego según localidad. SE 8 - Año 2026



Fuente: SNVS 2.0 D.E.I.S. Ministerio de Salud. Provincia de Tierra del Fuego e IAS



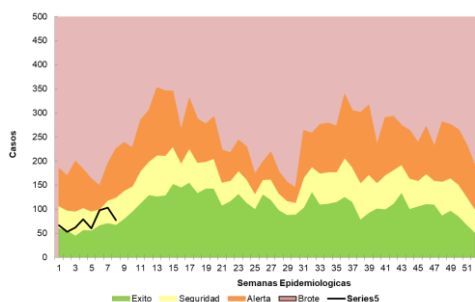
> **Diarrea aguda**

A nivel provincial, la incidencia de casos se encuentra en zona de seguridad. En las localidades de Tolhuin y Río Grande se observa en zonas de éxito, y en Ushuaia se encuentra en zona de seguridad.

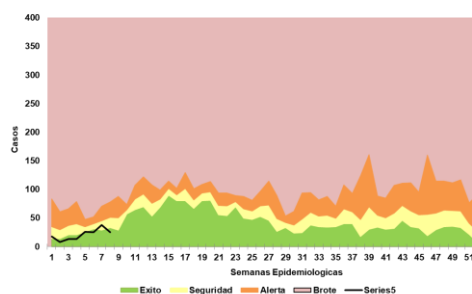
Casos por localidad

Localidad	SE 8
Río Grande	165
Tolhuin	20
Ushuaia	426
Tierra del Fuego	611

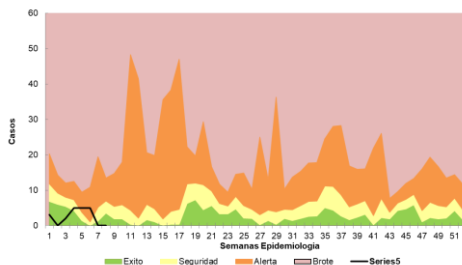
Tierra del Fuego



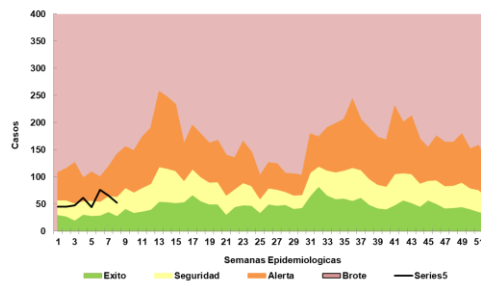
Río Grande



Tolhuin



Ushuaia



Fuente: SNVS 2.0 Elaboración propia de la Dirección de Epidemiología e Información en Salud. Ministerio de Salud. Provincia de Tierra del Fuego e IAS



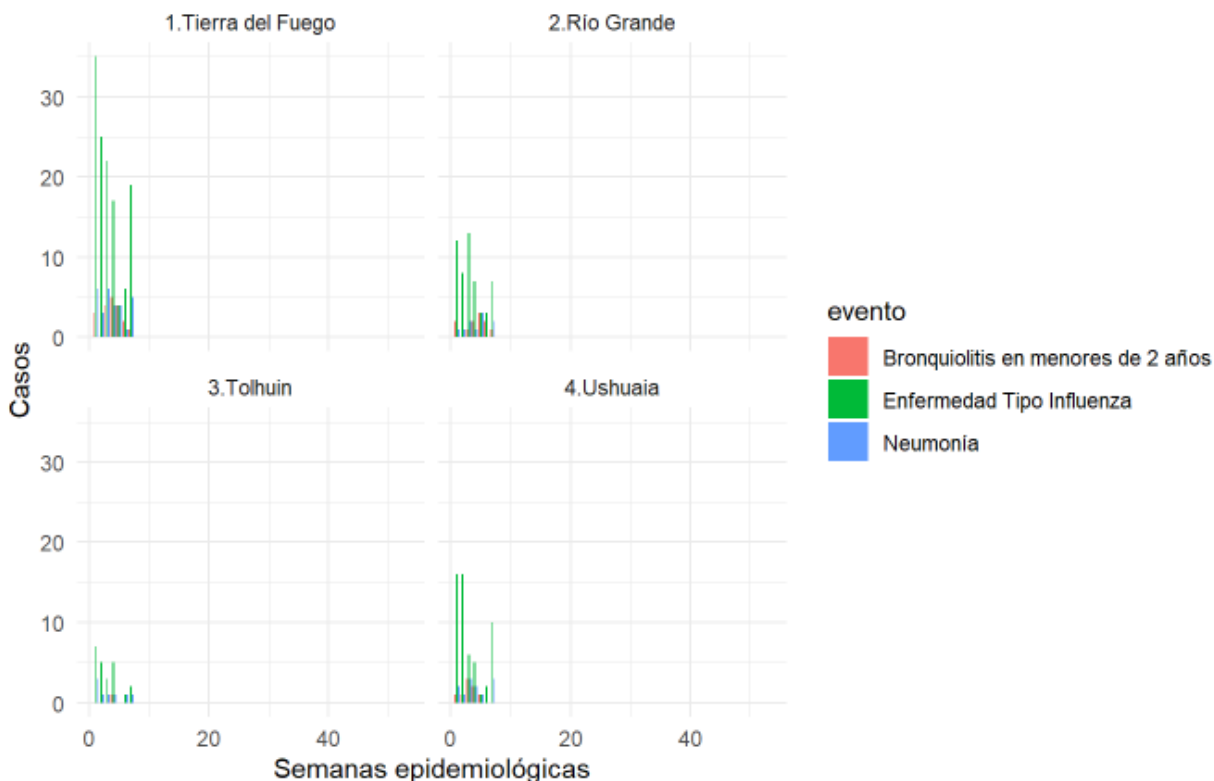
> Respiratorias

Hasta la semana epidemiológica (SE) 08 en 2026 se notificaron 196 casos de enfermedades respiratorias en SNVS 2.0 en la modalidad agrupadas. Con respecto al mismo período del año 2025, se observa una disminución del 20,3 % de los casos registrados, a nivel provincial.

Tabla 3. Respiratorias agrupadas, año 2025 y 2026

	SE 08/ Año 2025	SE 08/Año 2026	% Variación interanual
Río Grande	127	77	↓ -39.4
Tolhuin	23	33	↑ 43.5
Ushuaia	96	86	↓ -10.4
Tierra del Fuego	246	196	↓ -20.3

Respiratorias agrupadas en Tierra del Fuego según localidad. SE 8 - Año 2026



Fuente: SNVS 2.0 D.E.I.S. Ministerio de Salud. Provincia de Tierra del Fuego e IAS

> Bronquiolitis

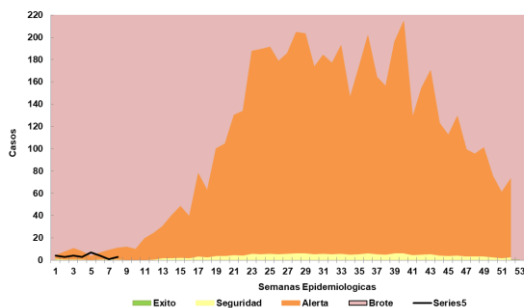


Los casos de bronquiolitis en menores de 2 años se encuentran en zona de alerta a nivel provincial, al igual que en las tres localidades de la provincia.

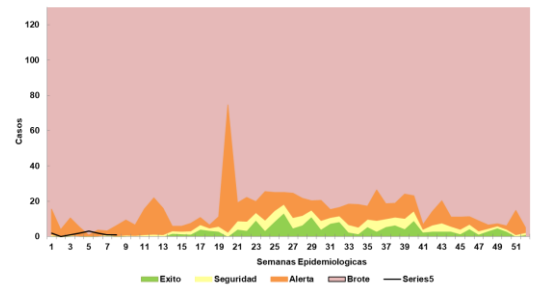
Casos por localidad

Localidad	SE 8
Río Grande	12
Tolhuin	1
Ushuaia	10
Tierra del Fuego	23

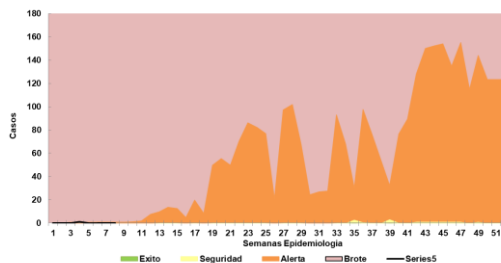
Tierra del Fuego



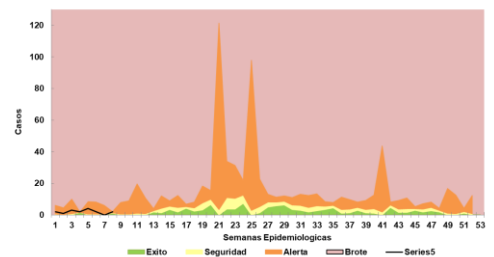
Río Grande



Tolhuin



Ushuaia



Fuente: SNVS 2.0 Elaboración propia de la Dirección de Epidemiología e Información en Salud. Ministerio de Salud. Provincia de Tierra del Fuego e IAS

> Enfermedad Tipo Influenza

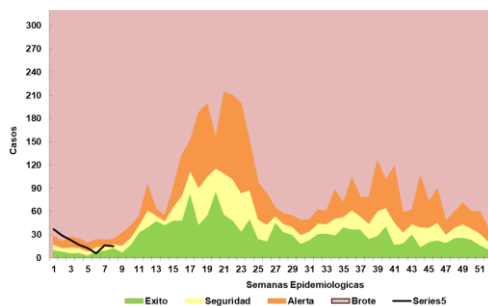


A nivel provincial los casos de Enfermedad Tipo Influenza se ubican en zona de seguridad, en Río Grande y Tolhuin en zona de alerta.

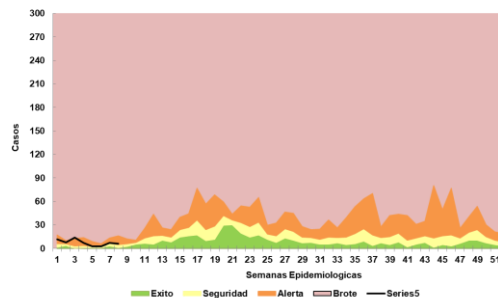
Casos por localidad

Localidad	SE 8
Río Grande	55
Tolhuin	25
Ushuaia	63
Tierra del Fuego	143

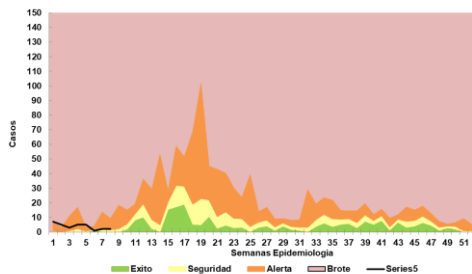
Tierra del Fuego



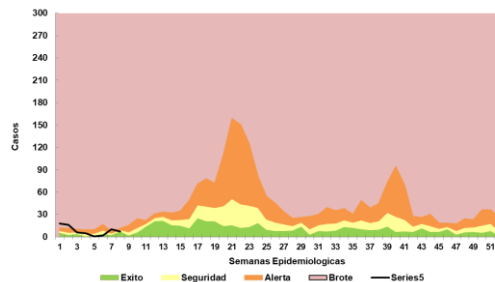
Río Grande



Tolhuin



Ushuaia



Fuente: SNVS 2.0 Elaboración propia de la Dirección de Epidemiología e Información en Salud. Ministerio de Salud. Provincia de Tierra del Fuego e IAS

> Neumonía

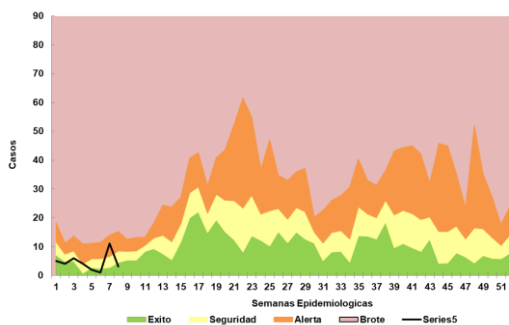


Los casos de neumonías en la provincia se encuentran en zona de éxito. En la localidad de Río Grande la incidencia se mantiene en zona de alerta.

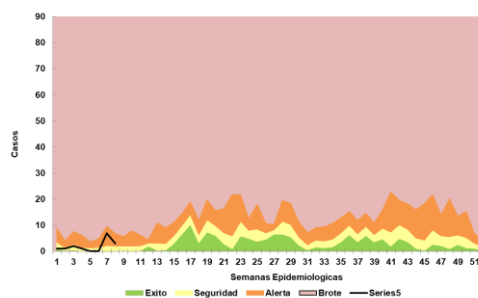
Casos por localidad

Localidad	SE 8
Río Grande	10
Tolhuin	8
Ushuaia	13
Tierra del Fuego	31

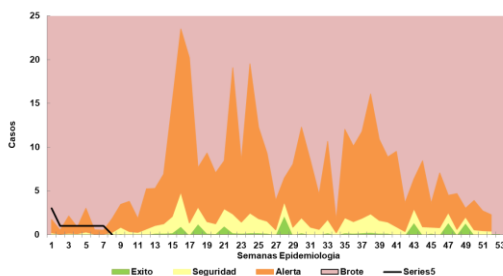
Tierra del Fuego



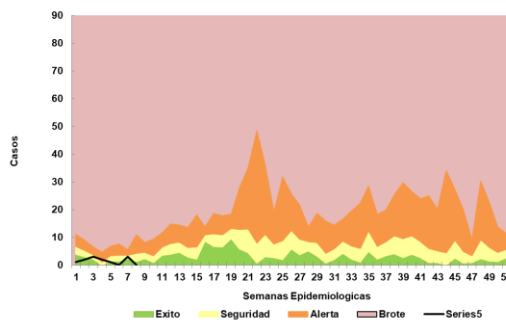
Río Grande



Tolhuin



Ushuaia



Fuente: SNVS 2.0 Elaboración propia de la Dirección de Epidemiología e Información en Salud. Ministerio de Salud. Provincia de Tierra del Fuego e IAS

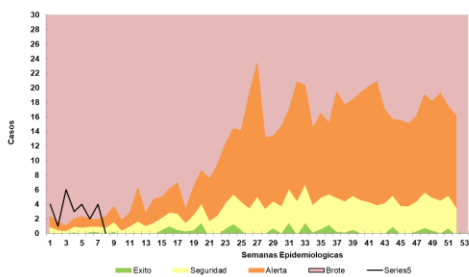
> Varicela



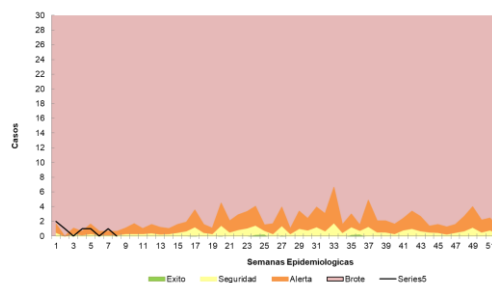
La incidencia de Varicela a nivel provincial se encuentra en zona de seguridad, sin casos notificados durante la semana epidemiológica 8.

Localidad	SE 8
Río Grande	6
Tolhuin	7
Ushuaia	11
Tierra del Fuego	24

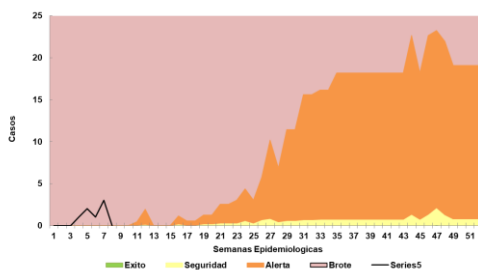
Tierra del Fuego



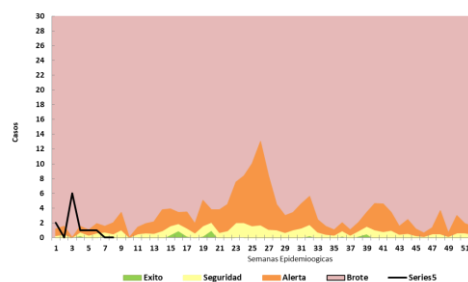
Río Grande



Tolhuin



Ushuaia



Fuente: SNVS 2.0 Elaboración propia de la Dirección de Epidemiología e Información en Salud. Ministerio de Salud. Provincia de Tierra del Fuego e IAS



> **Links de interés**

-Manual de Normas y Procedimientos de Vigilancia y Control de Eventos de Notificación Obligatoria:

<https://bancos.salud.gob.ar/recurso/manual-de-normas-y-procedimientos-de-vigilancia-y-control-de-eventos-de-notificacion>

-Listado de Eventos de Notificación Obligatoria:

<https://www.argentina.gob.ar/salud/epidemiologia/eventos-de-notificacion-obligatoria>

-Fichas de notificación según evento:

<https://www.argentina.gob.ar/salud/epidemiologia/fichas>

-Ministerio de Salud de la República Argentina
Dirección de Epidemiología. (2026).

Boletín Epidemiológico Nacional N° 797, SE 7

<https://www.argentina.gob.ar/sites/default/files/2026/01/ben-797-se-7.pdf>

-Formulario solicitud de usuario:

<https://bancos.salud.gob.ar/recurso/solicitud-de-usuario-snvs>

-Dónde consultar este boletín y ediciones anteriores:

<https://salud.tierradelfuego.gob.ar/boletines-provinciales/>



deistdf@gmail.com



> **Agradecimientos**

Esta es una publicación elaborada por los Departamentos de Epidemiología Zona Norte y Zona Sur, dependientes de la Dirección de Epidemiología e Información en Salud, a partir de las notificaciones realizadas por los efectores de toda la provincia, del ámbito público y privado.

Agradecemos a todos los notificadores, y recordamos que, independientemente de los medios de contacto, los eventos deben ser notificados por SNVS para activar la emisión de alertas inmediatas, en caso de que sea necesario.



somos

ciudadanos del fin del mundo