

Número de Boletín: 124
Fecha: 23 de Enero de 2026

Ministerio de Salud
Dirección de Epidemiología
e Información en Salud

Boletín

Epidemiológico

Semanal

Semana Epidemiológica
Del 11 al 17 de Enero de 2026

2



somos  ciudadanos
del fin del mundo



Vigilancia de eventos de notificación obligatoria

Índice

Indicadores demográficos	4
Eventos nominales priorizados	5
Vigilancia de Diarreas	6
Vigilancia de Enfermedades Respiratorias	8
Varicela	12
Links de interés	13

> SE 3 - en curso



CALENDARIO EPIDEMIOLÓGICO | 2026

		SEMANA EPIDEMIOLÓGICA						
		D	L	M	M	J	V	S
ENERO	53					1	2	3
	1	4	5	6	7	8	9	10
	2	11	12	13	14	15	16	17
	3	18	19	20	21	22	23	24
	4	25	26	27	28	29	30	31
FEBRERO	5	1	2	3	4	5	6	7
	6	8	9	10	11	12	13	14
	7	15	16	17	18	19	20	21
	8	22	23	24	25	26	27	28
MARZO	9	1	2	3	4	5	6	7
	10	8	9	10	11	12	13	14
	11	15	16	17	18	19	20	21
	12	22	23	24	25	26	27	28
ABRIL	13	29	30	31	1	2	3	4
	14	5	6	7	8	9	10	11
	15	12	13	14	15	16	17	18
	16	19	20	21	22	23	24	25
	17	26	27	28	29	30	1	2
MAYO	18	3	4	5	6	7	8	9
	19	10	11	12	13	14	15	16
	20	17	18	19	20	21	22	23
	21	24	25	26	27	28	29	30
JUNIO	22	31	1	2	3	4	5	6
	23	7	8	9	10	11	12	13
	24	14	15	16	17	18	19	20
	25	21	22	23	24	25	26	27
	26	28	29	30	1	2	3	4
JULIO	27	5	6	7	8	9	10	11
	28	12	13	14	15	16	17	18
	29	19	20	21	22	23	24	25
	30	26	27	28	29	30	31	1
	31	2	3	4	5	6	7	8
	32	9	10	11	12	13	14	15
AGOSTO	33	16	17	18	19	20	21	22
	34	23	24	25	26	27	28	29
	35	30	31	1	2	3	4	5
	36	6	7	8	9	10	11	12
SEPTIEMBRE	37	13	14	15	16	17	18	19
	38	20	21	22	23	24	25	26
	39	27	28	29	30	1	2	3
	40	4	5	6	7	8	9	10
OCTUBRE	41	11	12	13	14	15	16	17
	42	18	19	20	21	22	23	24
	43	25	26	27	28	29	30	31
	44	1	2	3	4	5	6	7
NOVIEMBRE	45	8	9	10	11	12	13	14
	46	15	16	17	18	19	20	21
	47	22	23	24	25	26	27	28
	48	29	30	1	2	3	4	5
DICIEMBRE	49	6	7	8	9	10	11	12
	50	13	14	15	16	17	18	19
	51	20	21	22	23	24	25	26
	52	27	28	29	30	31	1	2



Ministerio
de Salud
República Argentina

Dirección de
Epidemiología

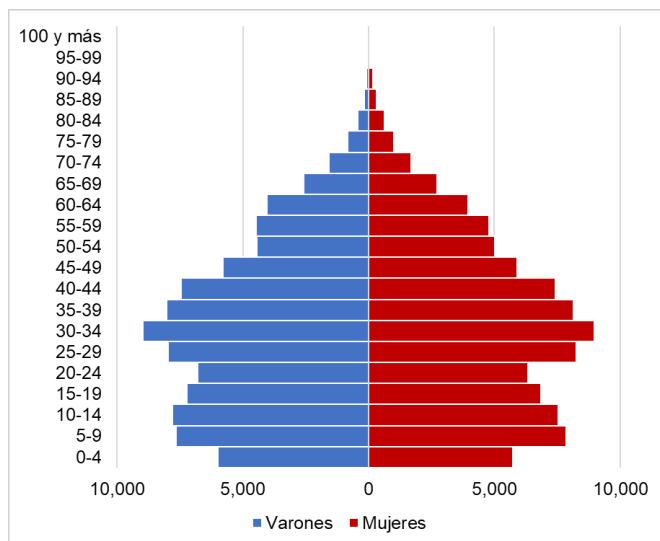
Fuente: Calendario epidemiológico 2026 disponible en:

https://www.argentina.gob.ar/sites/default/files/2019/10/29122025-calendario-epidemiologico_2026.pdf

> Indicadores demográficos

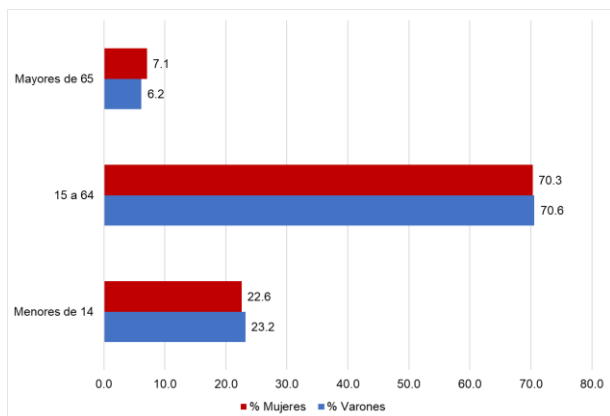


Gráfico 1. Pirámide poblacional



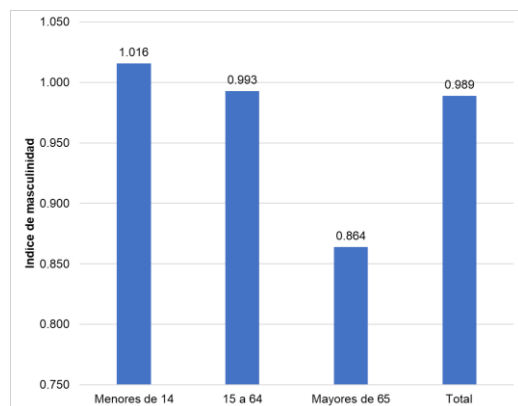
Se presenta la pirámide poblacional del año 2022 (N=185.732). La misma denota una estructura de base angosta con población predominantemente joven, levemente mayor en mujeres respecto a varones.

Gráfico 2. Distribución porcentual por sexo



La distribución porcentual de la población de varones y mujeres, se invierte notablemente a partir de los 65 años de edad.

Gráfico 3. Índice de masculinidad



El índice de masculinidad por grandes grupos de edad, es superior a 1 en menores de 14 años, y se reduce notablemente a partir de los 65 años de edad.

Fuente: Elaboración propia de la Dirección de Epidemiología e Información en Salud. Ministerio de Salud. Provincia de Tierra del Fuego e IAS con datos del Censo 2022 realizado por el INDEC.



> Eventos nominales

Tabla 1. Casos notificados en TDF y por localidad hasta SE 2 año 2026

	Río Grande	Tolhuin	Ushuaia	TDF	
	Casos	Casos	Casos	Casos	Tasas
1.Sífilis	6	2	5	13	7.14
2.Intentó de suicidio	3	0	0	3	1.64
3.Diarrea aguda	2	0	0	2	1.09
4.Tuberculosis	0	0	2	2	1.09
5.Hepatitis C	0	0	1	1	0.54
6. Otras infecciones invasivas	1	0	0	1	0.54
7.Parotiditis	1	0	0	1	0.54
8.Intoxicación por monóxido de carbono	0	0	0	0	0
9.Hepatitis B	0	0	0	0	0
10. VIH	0	0	0	0	0

Fuente: SNVS 2.0 Elaboración propia de la Dirección de Epidemiología e Información en Salud. Ministerio de Salud. Provincia de Tierra del Fuego e IAS

Los eventos nominales se refieren a aquellos que se notifican de manera individual, con periodicidad inmediata o semanal. Las tasas se calculan por 100.000 habitantes y pueden observarse diferencias con el nivel nacional, dado que se excluyen aquellos eventos con residencia en la provincia notificados en otras jurisdicciones del país. Se priorizan los 10 eventos nominales con mayor tasa de notificación, a nivel provincial.



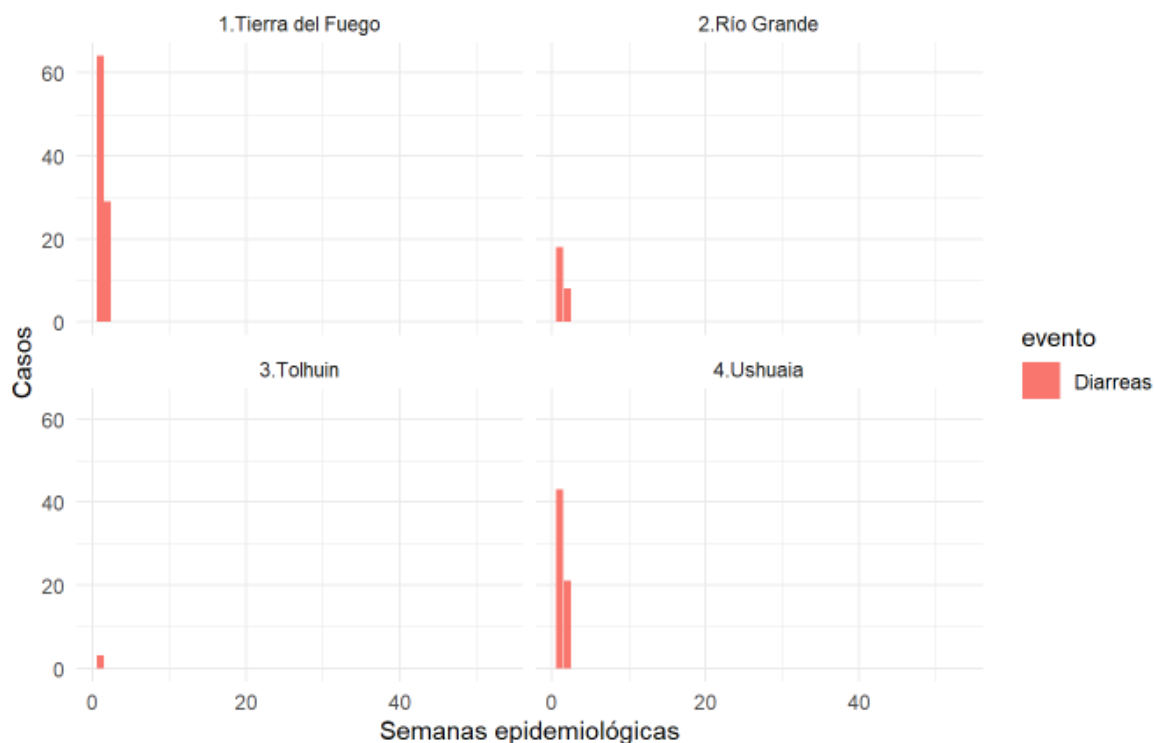
> **Diarrea aguda**

Hasta la semana epidemiológica (SE) 02 en 2026 se notificaron 64 casos de diarrea aguda en SNVS 2.0 en la modalidad agrupadas. Con respecto al mismo período del año 2025, se observa una disminución del 79.7 % de los casos registrados a nivel provincial.

Tabla 2. Diarreas agrupadas, años 2025 y 2026

	SE 02 / Año 2025	SE 02 / Año 2026	% Variación interanual
Río Grande	137	26	↓ -81.0
Tolhuin	17	3	↓ -82.4
Ushuaia	162	35	↓ -78.4
Tierra del Fuego	316	64	↓ -79.7

Diarreas agrupadas en Tierra del Fuego según localidad. SE 2 - Año 2026



Fuente: SNVS 2.0 D.E.I.S. Ministerio de Salud. Provincia de Tierra del Fuego e IAS



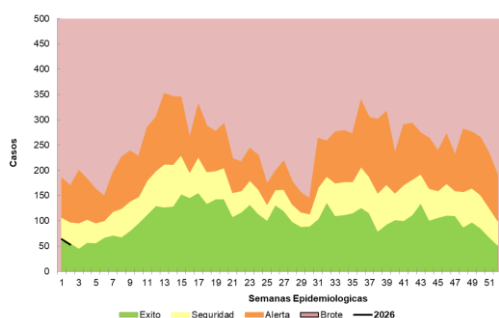
> **Diarrea aguda**

A nivel provincial, la incidencia de casos se encuentra en zona de seguridad. En las localidades se observa en zonas de éxito y seguridad.

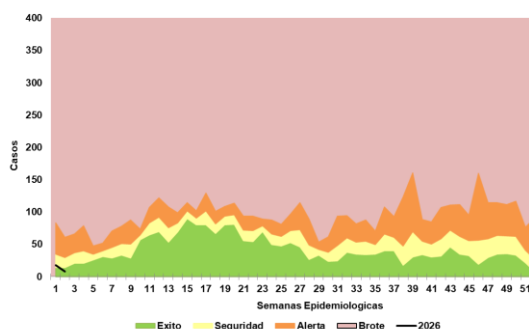
Casos por localidad

Localidad	SE 2
Río Grande	26
Tolhuin	3
Ushuaia	35
Tierra del Fuego	64

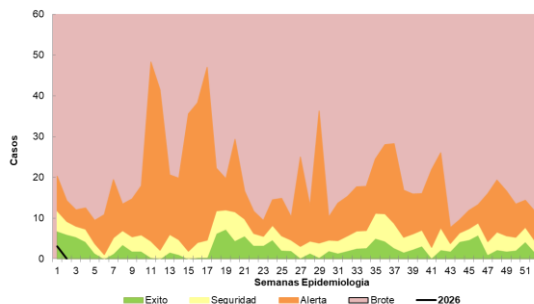
Tierra del Fuego



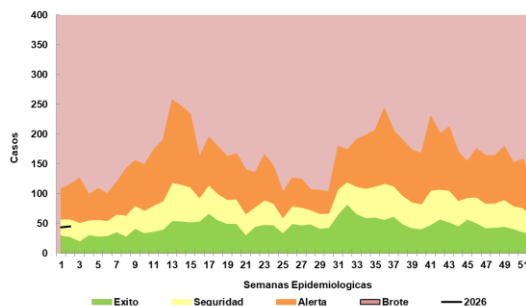
Río Grande



Tolhuin



Ushuaia



Fuente: SNVS 2.0 Elaboración propia de la Dirección de Epidemiología e Información en Salud. Ministerio de Salud. Provincia de Tierra del Fuego e IAS



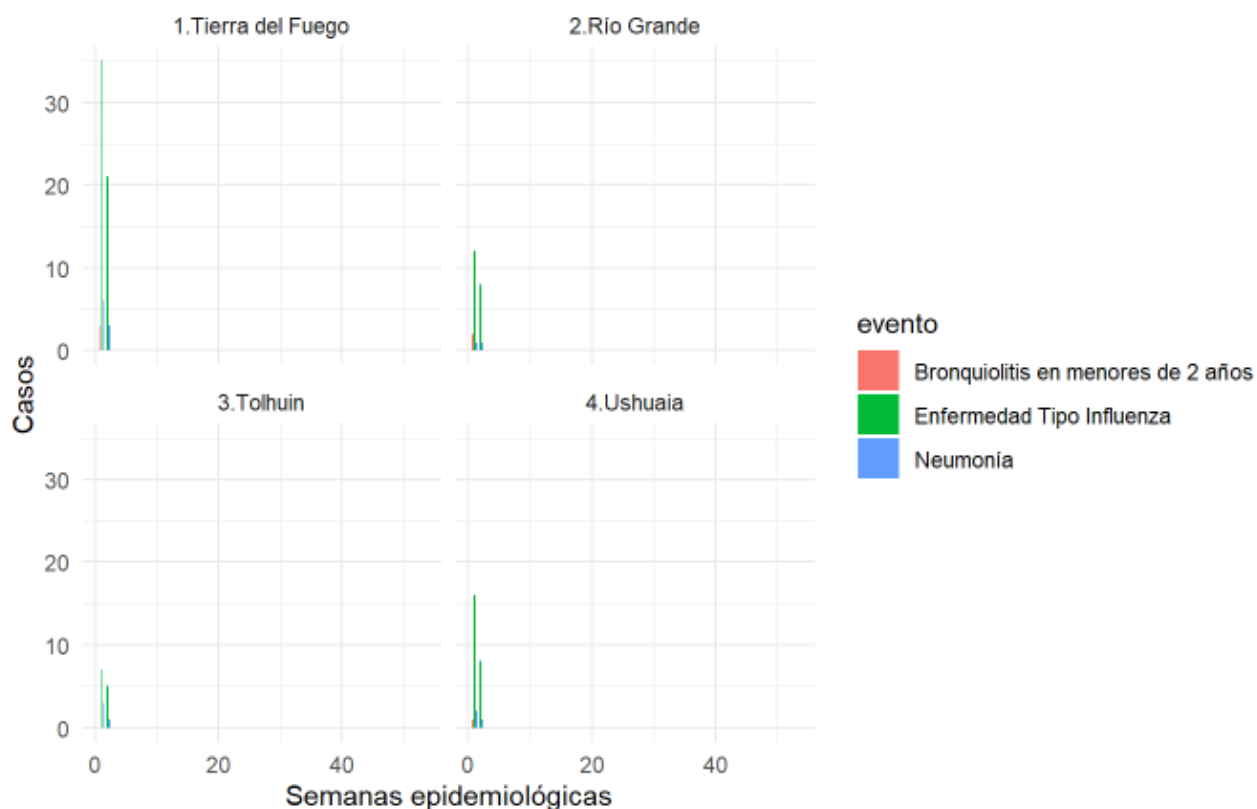
> Respiratorias

Hasta la semana epidemiológica (SE) 02 en 2026 se notificaron 54 casos de enfermedades respiratorias en SNVS 2.0 en la modalidad agrupadas. Con respecto al mismo período del año 2025, se observa una disminución del 21.7 % de los casos registrados, a nivel provincial.

Tabla 3. Respiratorias agrupadas, año 2025 y 2026

	SE 02/ Año 2025	SE 02/Año 2026	% Variación interanual
Río Grande	36	24	↓ -33.3
Tolhuin	6	16	↑ 166.7
Ushuaia	27	14	↓ -48.1
Tierra del Fuego	69	54	↓ -21.7

Respiratorias agrupadas en Tierra del Fuego según localidad. SE 2 - Año 2026



Fuente: SNVS 2.0 D.E.I.S. Ministerio de Salud. Provincia de Tierra del Fuego e IAS



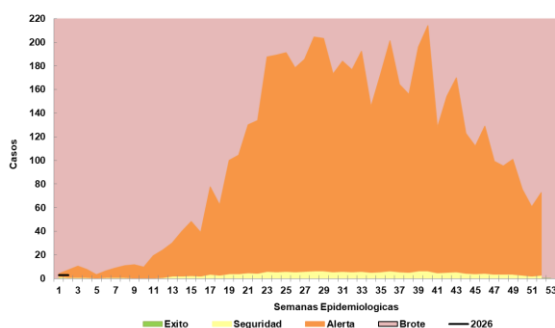
> Bronquiolitis

Los casos de bronquiolitis en menores de 2 años se encuentran en zona de alerta a nivel provincial, encontrándose en valores esperados en las tres localidades de la provincia.

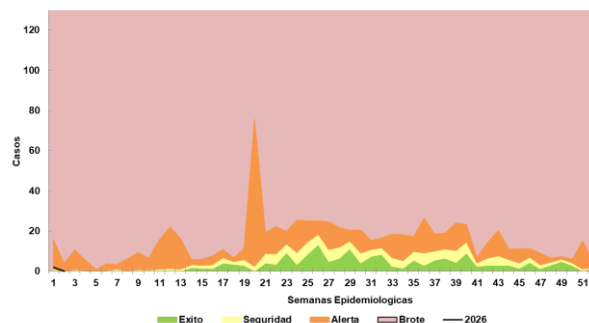
Casos por localidad

Localidad	SE 2
Río Grande	2
Tolhuin	0
Ushuaia	0
Tierra del Fuego	2

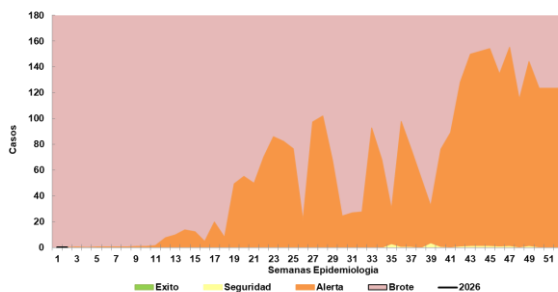
Tierra del Fuego



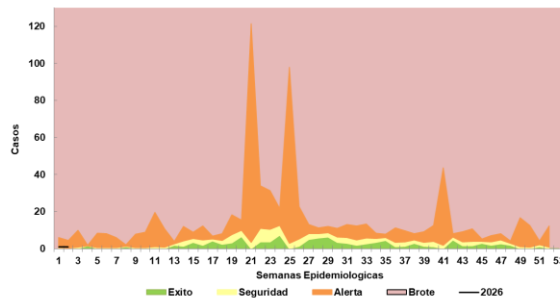
Río Grande



Tolhuin



Ushuaia



Fuente: SNVS 2.0 Elaboración propia de la Dirección de Epidemiología e Información en Salud. Ministerio de Salud. Provincia de Tierra del Fuego e IAS

> Enfermedad Tipo Influenza

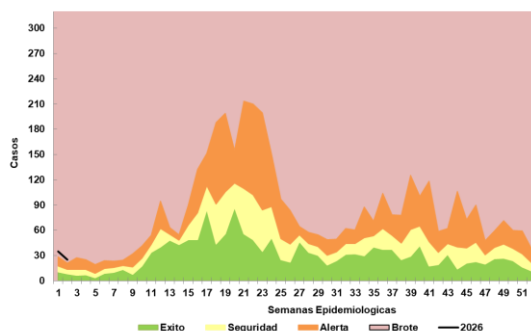


A nivel provincial los casos de Enfermedad Tipo Influenza se ubican en zona de brote, se observa mismo comportamiento en las tres ciudades.

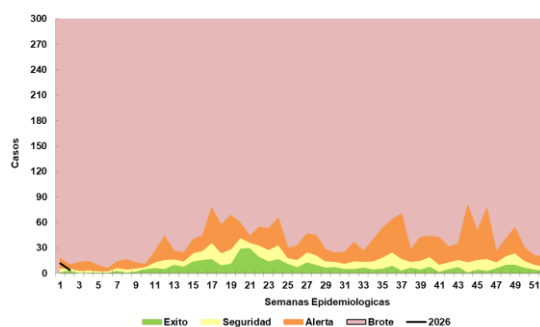
Casos por localidad

Localidad	SE 2
Río Grande	20
Tolhuin	12
Ushuaia	12
Tierra del Fuego	44

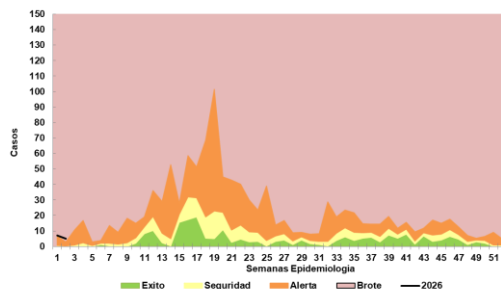
Tierra del Fuego



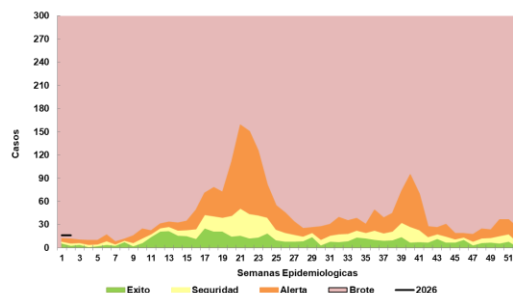
Río Grande



Tolhuin



Ushuaia



Fuente: SNVS 2.0 Elaboración propia de la Dirección de Epidemiología e Información en Salud. Ministerio de Salud. Provincia de Tierra del Fuego e IAS



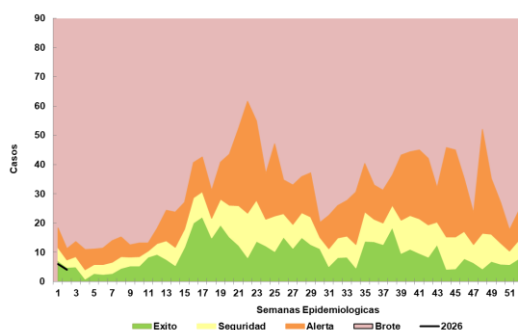
> Neumonía

Los casos de neumonías en la provincia se encuentran en zona de éxito, en la localidad de Tolhuin se observa un aumento de las notificaciones que ubican la curva de casos en zona de brote.

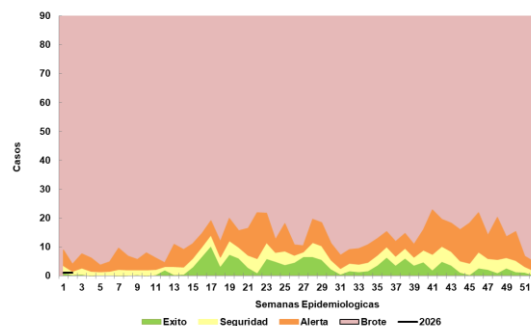
Casos por localidad

Localidad	SE 2
Río Grande	2
Tolhuin	4
Ushuaia	2
Tierra del Fuego	8

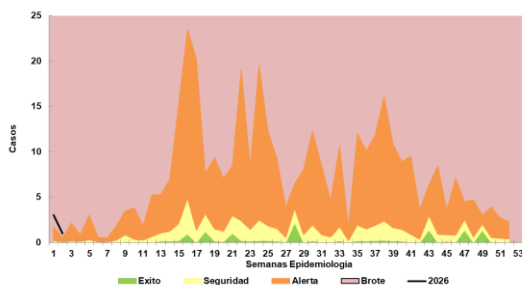
Tierra del Fuego



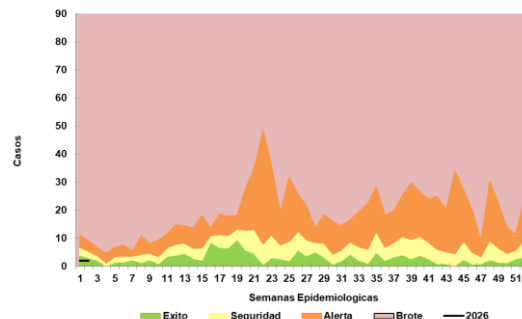
Río Grande



Tolhuin



Ushuaia



Fuente: SNVS 2.0 Elaboración propia de la Dirección de Epidemiología e Información en Salud. Ministerio de Salud. Provincia de Tierra del Fuego e IAS

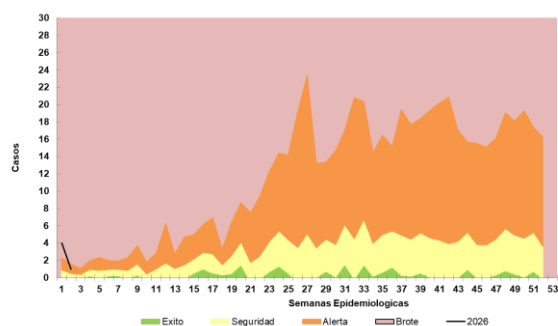
> Varicela



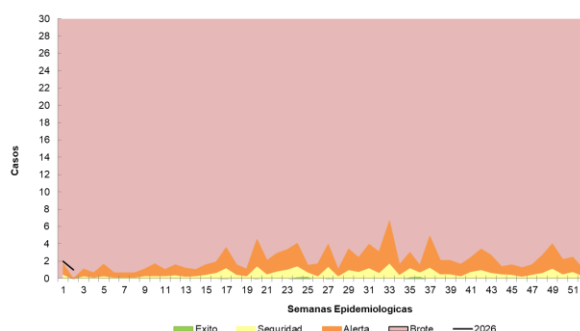
Los casos de Varicela a nivel provincial se encuentran en zona de alerta, encontrándose en misma zona en Ushuaia y Tolhuin. En Río Grande la incidencia se encuentra en zona de brote

Localidad	SE 2
Río Grande	3
Tolhuin	0
Ushuaia	2
Tierra del Fuego	5

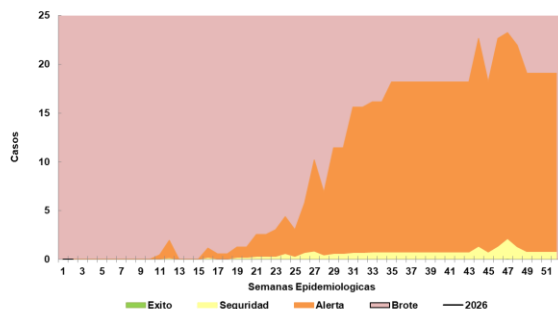
Tierra del Fuego



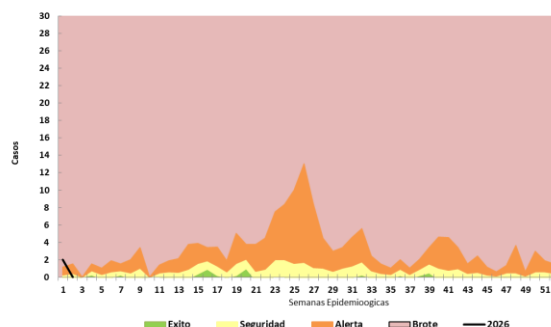
Río Grande



Tolhuin



Ushuaia



Fuente: SNVS 2.0 Elaboración propia de la Dirección de Epidemiología e Información en Salud. Ministerio de Salud. Provincia de Tierra del Fuego e IAS



> **Links de interés**

-Manual de Normas y Procedimientos de Vigilancia y Control de Eventos de Notificación Obligatoria:

<https://bancos.salud.gob.ar/recurso/manual-de-normas-y-procedimientos-de-vigilancia-y-control-de-eventos-de-notificacion>

-Listado de Eventos de Notificación Obligatoria:

<https://www.argentina.gob.ar/salud/epidemiologia/eventos-de-notificacion-obligatoria>

-Fichas de notificación según evento:

<https://www.argentina.gob.ar/salud/epidemiologia/fichas>

-Ministerio de Salud de la República Argentina
Dirección de Epidemiología. (2026).

Boletín Epidemiológico Nacional N° 791, SE 1

<https://www.argentina.gob.ar/sites/default/files/2026/01/ben-791-se-1-vf-19012026.pdf>

-Formulario solicitud de usuario:

<https://bancos.salud.gob.ar/recurso/solicitud-de-usuario-snvs>

-Dónde consultar este boletín y ediciones anteriores:

<https://salud.tierradelfuego.gob.ar/direccion-de-epidemiologia-e-informacion-en-salud/>



deistdf@gmail.com



> **Agradecimientos**

Esta es una publicación elaborada por los Departamentos de Epidemiología Zona Norte y Zona Sur, dependientes de la Dirección de Epidemiología e Información en Salud, a partir de las notificaciones realizadas por los efectores de toda la provincia, del ámbito público y privado.

Agradecemos a todos los notificadores, y recordamos que, independientemente de los medios de contacto, los eventos deben ser notificados por SNVS para activar la emisión de alertas inmediatas, en caso de que sea necesario.



somos

ciudadanos del fin del mundo