

Número de Boletín: 99
Fecha: 31 de Julio de 2025

Ministerio de Salud
Dirección de Epidemiología
e Información en Salud

Boletín

Epidemiológico

Semanal

Semana Epidemiológica
Del 20 al 26 de Julio de 2025

30



somos  **ciudadanos
del fin del mundo**



Vigilancia de eventos de notificación obligatoria

Índice

Indicadores demográficos	4
Eventos nominales priorizados	5
Vigilancia de Diarreas	6
Vigilancia de Enfermedades Respiratorias	8
Varicela	12
Links de interés	13



> SE 31 - en curso

CALENDARIO EPIDEMIOLÓGICO 2025

		SEMANA EPIDEMIOLÓGICA						
		D	L	M	M	J	V	S
ENERO	1	29	30	31	1	2	3	4
	2	5	6	7	8	9	10	11
	3	12	13	14	15	16	17	18
	4	19	20	21	22	23	24	25
	5	26	27	28	29	30	31	1
FEBRERO	6	2	3	4	5	6	7	8
	7	9	10	11	12	13	14	15
	8	16	17	18	19	20	21	22
	9	23	24	25	26	27	28	1
MARZO	10	2	3	4	5	6	7	8
	11	9	10	11	12	13	14	15
	12	16	17	18	19	20	21	22
	13	23	24	25	26	27	28	29
ABRIL	14	30	31	1	2	3	4	5
	15	6	7	8	9	10	11	12
	16	13	14	15	16	17	18	19
	17	20	21	22	23	24	25	26
MAYO	18	27	28	29	30	1	2	3
	19	4	5	6	7	8	9	10
	20	11	12	13	14	15	16	17
	21	18	19	20	21	22	23	24
JUNIO	22	25	26	27	28	29	30	31
	23	1	2	3	4	5	6	7
	24	8	9	10	11	12	13	14
	25	15	16	17	18	19	20	21
	26	22	23	24	25	26	27	28

		SEMANA EPIDEMIOLÓGICA						
		D	L	M	M	J	V	S
JULIO	27	29	30	1	2	3	4	5
	28	6	7	8	9	10	11	12
	29	13	14	15	16	17	18	19
	30	20	21	22	23	24	25	26
	31	27	28	29	30	31	1	2
AGOSTO	32	3	4	5	6	7	8	9
	33	10	11	12	13	14	15	16
	34	17	18	19	20	21	22	23
	35	24	25	26	27	28	29	30
SEPTIEMBRE	36	31	1	2	3	4	5	6
	37	7	8	9	10	11	12	13
	38	14	15	16	17	18	19	20
	39	21	22	23	24	25	26	27
OCTUBRE	40	28	29	30	1	2	3	4
	41	5	6	7	8	9	10	11
	42	12	13	14	15	16	17	18
	43	19	20	21	22	23	24	25
NOVIEMBRE	44	26	27	28	29	30	31	1
	45	2	3	4	5	6	7	8
	46	9	10	11	12	13	14	15
	47	16	17	18	19	20	21	22
DICIEMBRE	48	23	24	25	26	27	28	29
	49	30	1	2	3	4	5	6
	50	7	8	9	10	11	12	13
	51	14	15	16	17	18	19	20
	52	21	22	23	24	25	26	27
	53	28	29	30	31	1	2	3



Ministerio
de Salud
República Argentina

Dirección de
Epidemiología

Fuente: Calendario epidemiológico 2025 disponible en:

https://www.argentina.gob.ar/sites/default/files/2019/10/calendario2025-epidemia_812025.pdf

> Indicadores demográficos



Gráfico 1. Pirámide poblacional



Se presenta la pirámide poblacional del año 2022 (N=185.732). La misma denota una estructura de base angosta con población predominantemente joven, levemente mayor en mujeres respecto a varones.

Gráfico 2. Distribución porcentual por sexo



La distribución porcentual de la población de varones y mujeres, se invierte notablemente a partir de los 65 años de edad.

Gráfico 3. Índice de masculinidad



El índice de masculinidad por grandes grupos de edad, es superior a 1 en menores de 14 años, y se reduce notablemente a partir de los 65 años de edad.

Fuente: Elaboración propia de la Dirección de Epidemiología e Información en Salud. Ministerio de Salud. Provincia de Tierra del Fuego e IAS con datos del Censo 2022 realizado por el INDEC.



> Eventos nominales

Tabla 1. Casos notificados en TDF y por localidad hasta SE 30 año 2025

	Río Grande	Tolhuin	Ushuaia	TDF	
	Casos	Casos	Casos	Casos	Tasas
1.Sífilis	117	6	114	237	122.0
2. Intoxicación / Exposición por Monóxido de Carbono	47	0	18	65	33.3
3.Intentado de suicidio	26	1	8	35	17.9
4.Parotiditis	17	4	9	30	15.4
5. VIH	7	1	17	25	12.8
6.Diarrea aguda	18	1	5	24	12.3
7.Otras infecciones invasivas	14	1	9	24	12.3
8.Tuberculosis	3	0	5	8	4.1
9.Hepatitis C	1	0	3	4	2.0
10.Hepatitis B	1	1	1	3	1.5

Fuente: SNVS 2.0 Elaboración propia de la Dirección de Epidemiología e Información en Salud. Ministerio de Salud. Provincia de Tierra del Fuego e IAS

Los eventos nominales se refieren a aquellos que se notifican de manera individual, con periodicidad inmediata o semanal. Las tasas se calculan por 100.000 habitantes y pueden observarse diferencias con el nivel nacional, dado que se excluyen aquellos eventos con residencia en la provincia notificados en otras jurisdicciones del país. Se priorizan los 10 eventos nominales con mayor tasa de notificación, a nivel provincial.

> **Diarrea aguda**

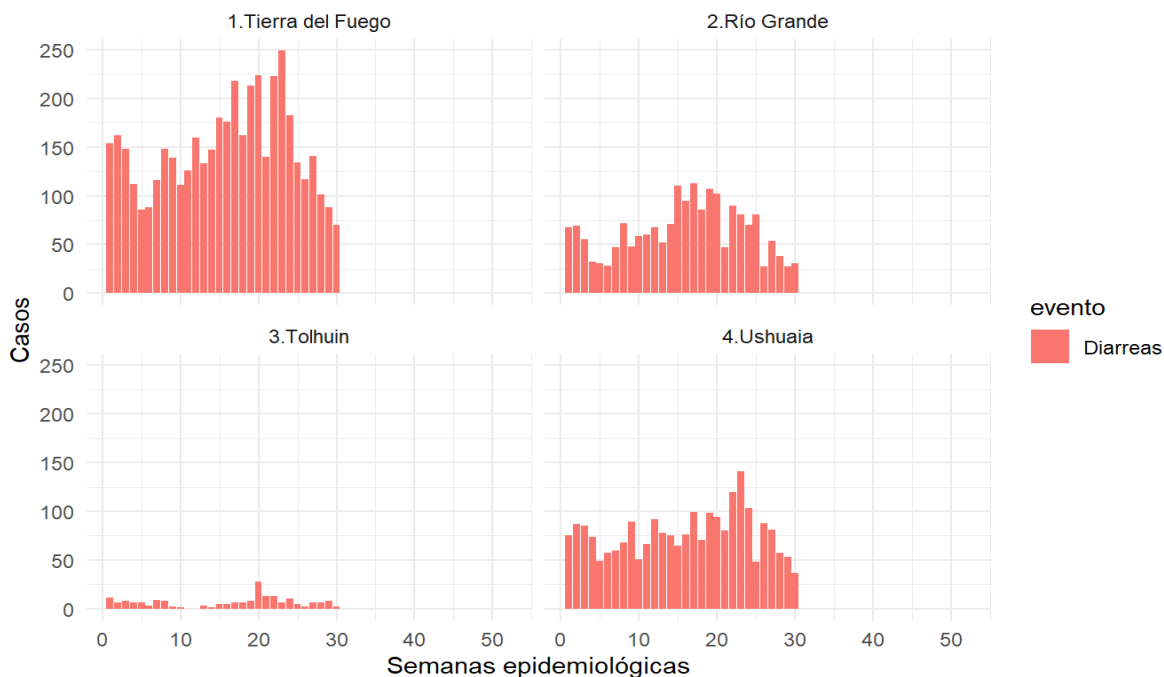


Hasta la semana epidemiológica (SE) 30 en 2025 se notificaron 4.503 casos de diarrea aguda en SNVS 2.0 en la modalidad agrupadas. Con respecto al mismo período del año 2024, se observa un aumento del 10.9 % de los casos registrados a nivel provincial.

Tabla 2. Diarreas agrupadas, años 2024 y 2025

	SE 30 / Año 2024	SE 30 / Año 2025	% Variación interanual
Río Grande	1935	1970	↑ 1.8
Tolhuin	124	193	↑ 55.6
Ushuaia	2001	2340	↑ 16.9
Tierra del Fuego	4060	4503	↑ 10.9

Diarreas agrupadas en Tierra del Fuego según localidad. SE 30 - Año 2025



Fuente: SNVS 2.0 D.E.I.S. Ministerio de Salud. Provincia de Tierra del Fuego e IAS



> **Diarrea aguda**

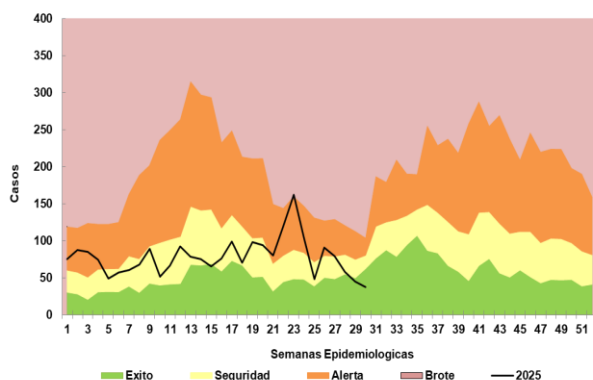
A nivel provincial, la incidencia se ubica en la zona de éxito con un total de 4.503 casos acumulados.

-En Ushuaia, la incidencia se ubica en zona de éxito, alcanzando un total de 2.340 casos.

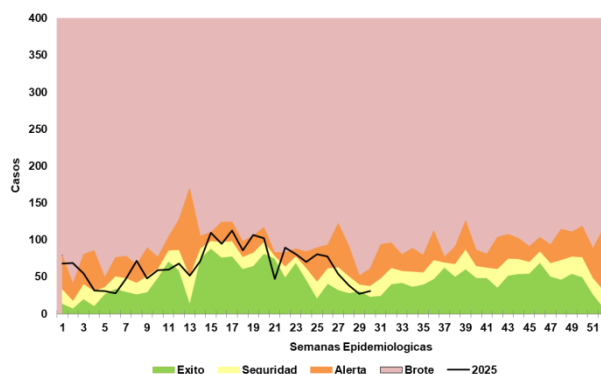
-En Río Grande, la incidencia se ubica en zona de seguridad, con un total de 1.970 casos acumulados.

-En Tolhuin la incidencia se ubica en zona de éxito, con un total de 193 casos acumulados.

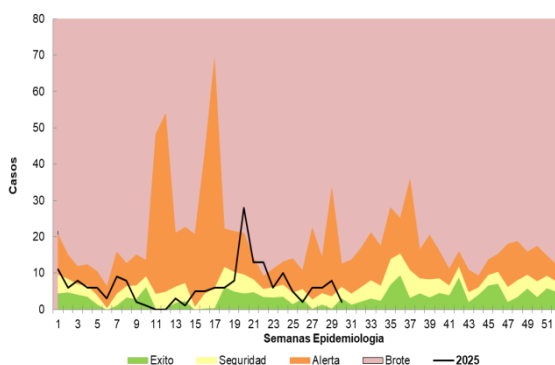
Ushuaia



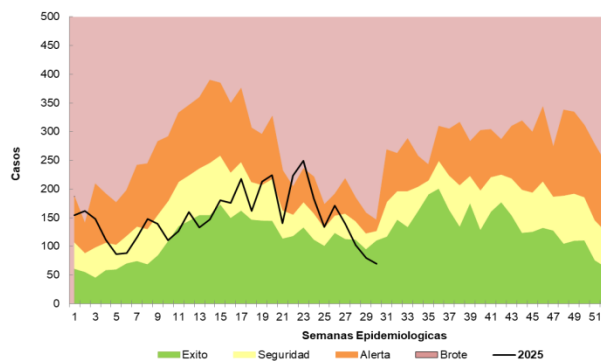
Río Grande



Tolhuin



Tierra del Fuego



Fuente: SNVS 2.0 Elaboración propia de la Dirección de Epidemiología e Información en Salud. Ministerio de Salud. Provincia de Tierra del Fuego e IAS

> Respiratorias

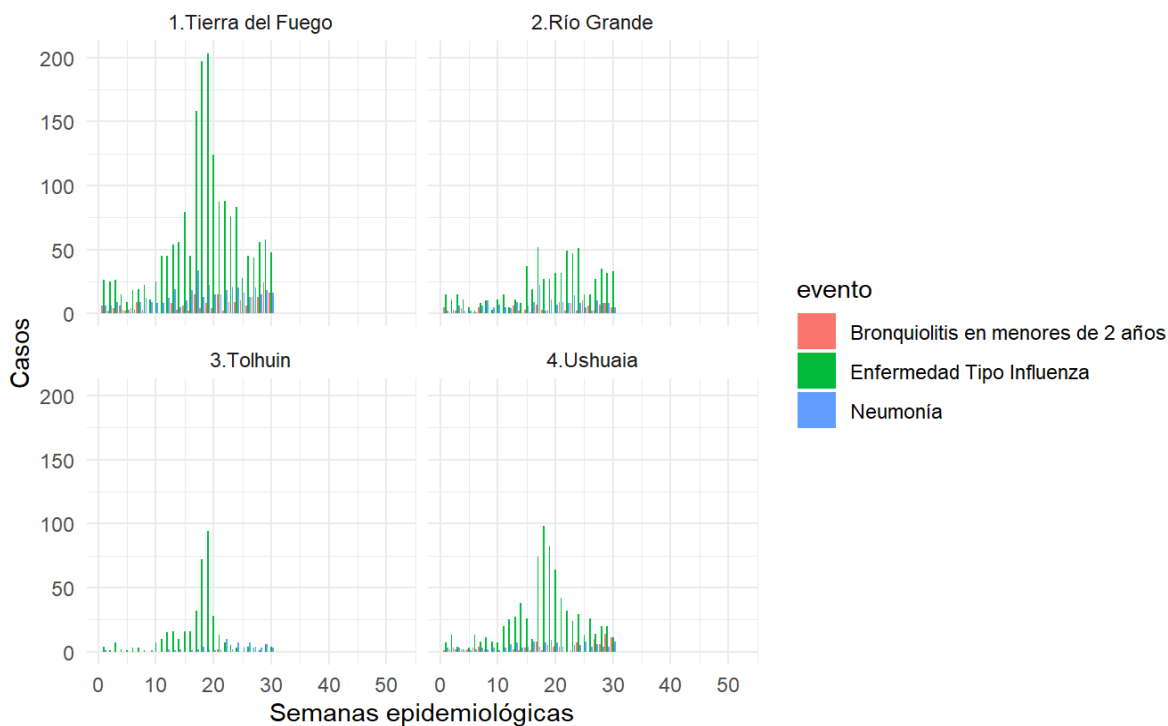


Hasta la semana epidemiológica (SE) 30 en 2025 se notificaron 2.461 casos de enfermedades respiratorias en SNVS 2.0 en la modalidad agrupadas. Con respecto al mismo período del año 2024, se observa una disminución del 5.2 % de los casos registrados, a nivel provincial.

Tabla 3. Respiratorias agrupadas, año 2024 y 2025

	SE 30 / Año 2024	SE 30 / Año 2025	% Variación interanual
Río Grande	1172	997	↓ -14.9
Tolhuin	494	451	↓ -8.7
Ushuaia	931	1013	↑ 8.8
Tierra del Fuego	2597	2461	↓ -5.2

Respiratorias agrupadas en Tierra del Fuego según localidad. SE 30 - Año 2025



Fuente: SNVS 2.0 D.E.I.S. Ministerio de Salud. Provincia de Tierra del Fuego e IAS

> Bronquiolitis



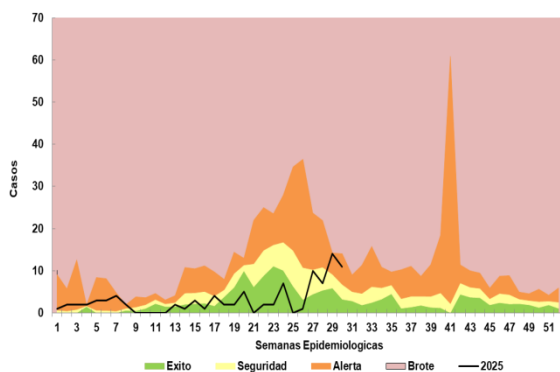
A nivel provincial, la incidencia se ubica dentro de la zona de seguridad con un total de 207 casos acumulados.

-En Ushuaia, con 93 casos, se ubica en la zona de alerta.

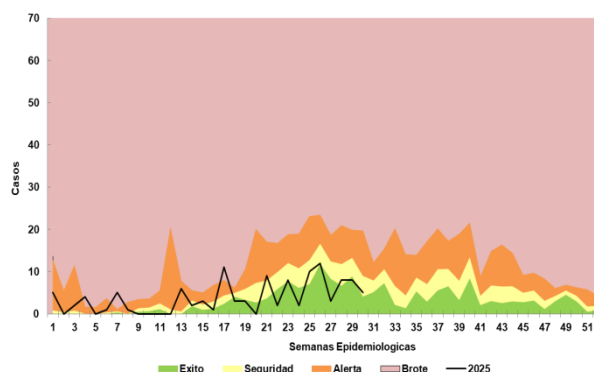
-En Río Grande, con 114 casos, la incidencia se ubica en zona de seguridad.

-En Tolhuin, no se registraron casos de bronquiolitis hasta SE (30) de 2025.

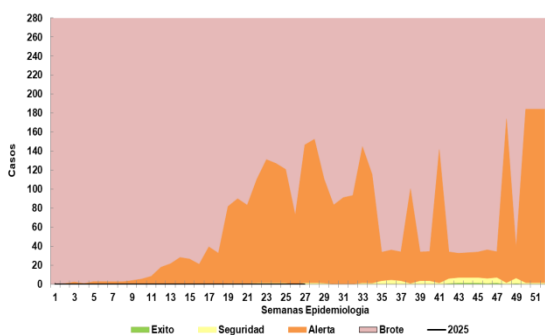
Ushuaia



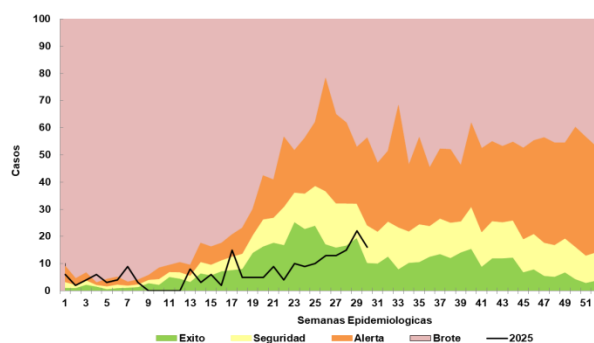
Río Grande



Tolhuin



Tierra del Fuego



Fuente: SNVS 2.0 Elaboración propia de la Dirección de Epidemiología e Información en Salud. Ministerio de Salud. Provincia de Tierra del Fuego e IAS

> Enfermedad Tipo Influenza



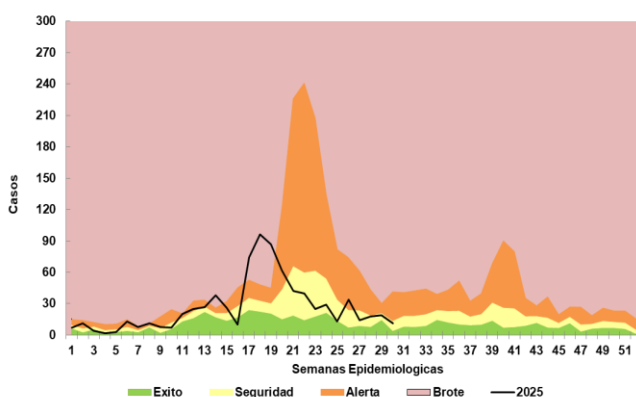
A nivel provincial, la incidencia se ubica en la zona de alerta, 1.861 casos acumulados.

-En Ushuaia, con 792 casos acumulados, la incidencia se ubica en la zona de seguridad.

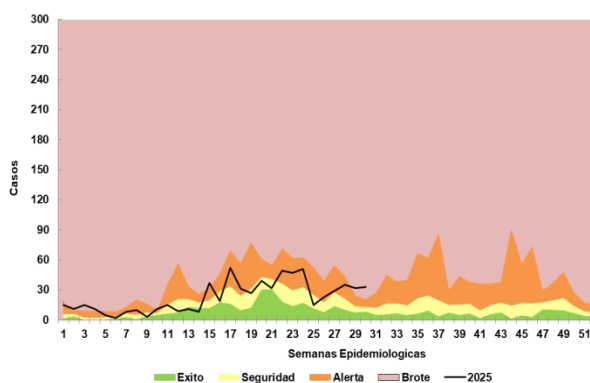
-En Río Grande, con 685 casos acumulados, la incidencia se ubica en zona de brote.

-En Tolhuin, con 384 casos acumulados, la incidencia se ubica en zona de seguridad.

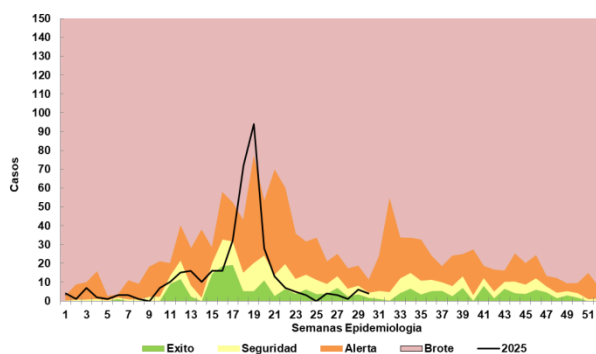
Ushuaia



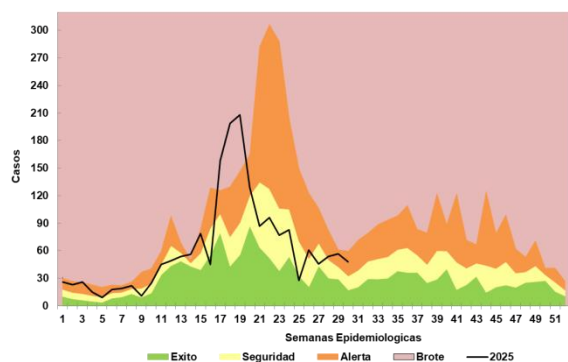
Río Grande



Tolhuin



Tierra del Fuego



Fuente: SNVS 2.0 Elaboración propia de la Dirección de Epidemiología e Información en Salud. Ministerio de Salud. Provincia de Tierra del Fuego e IAS

> Neumonía



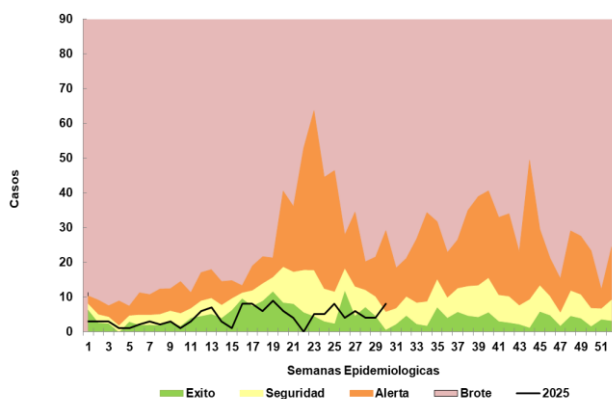
A nivel provincial, con 392 casos acumulados, la incidencia se ubica en la zona de seguridad.

-En Ushuaia, con 127 casos acumulados, la incidencia se encuentra en zona de alerta.

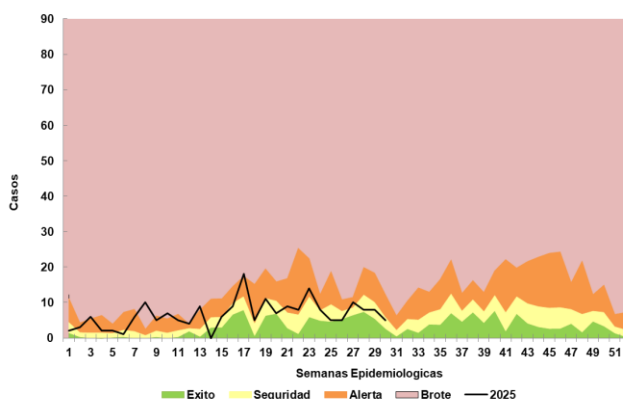
-En Río Grande, con 198 casos acumulados, la incidencia se ubica en zona de seguridad.

-En Tolhuin, se registraron 67 casos en lo que va del año, ubicándose la incidencia en zona de alerta.

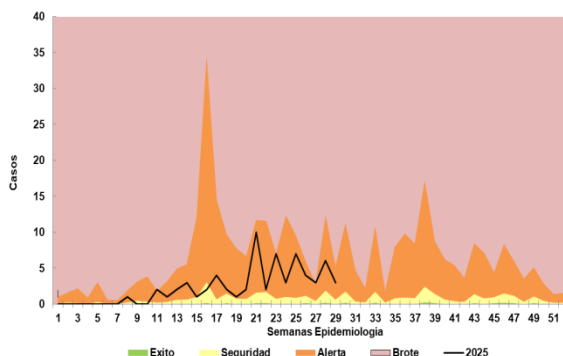
Ushuaia



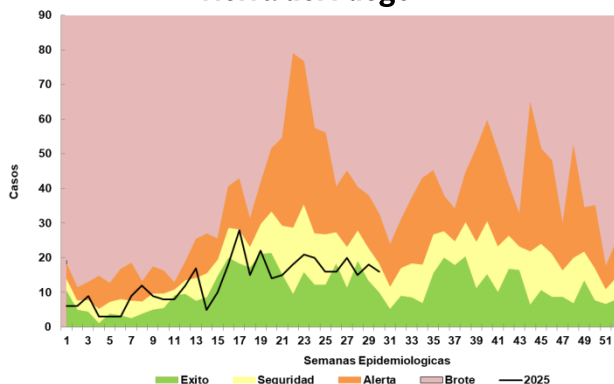
Río Grande



Tolhuin



Tierra del Fuego



Fuente: SNVS 2.0 Elaboración propia de la Dirección de Epidemiología e Información en Salud. Ministerio de Salud. Provincia de Tierra del Fuego e IAS



> Varicela

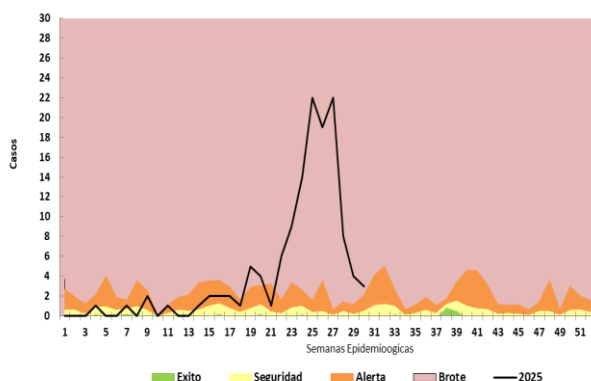
A nivel provincial, con 152 casos acumulados, la incidencia se ubica en la zona de seguridad.

-En Ushuaia, con 130 casos acumulados, la incidencia se encuentra en zona de brote. Se observa un descenso de casos a partir de la semana epidemiológica 28.

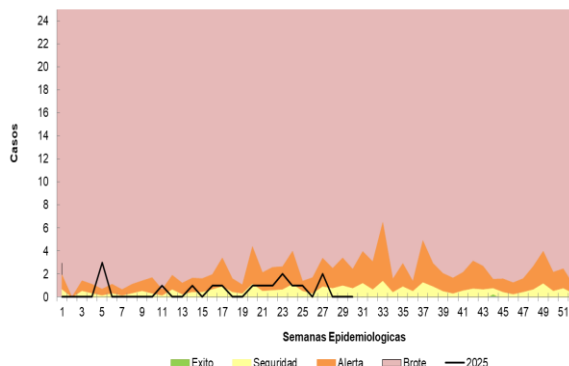
-En Río Grande, con 16 casos acumulados, la incidencia se ubica en zona de seguridad.

-En Tolhuin, se registraron 6 casos en lo que va del año, ubicándose la incidencia en zona de seguridad.

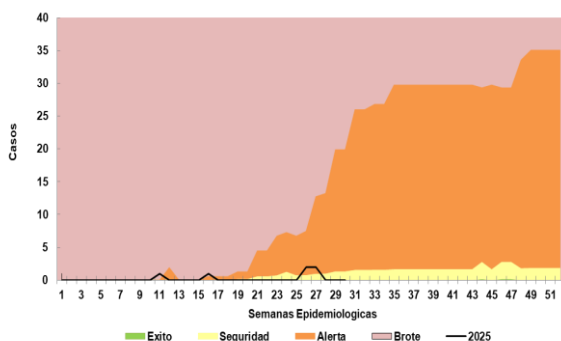
Ushuaia



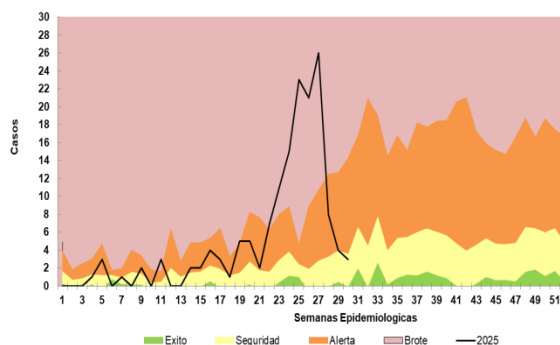
Río Grande



Tolhuin



Tierra del Fuego



Fuente: SNVS 2.0 Elaboración propia de la Dirección de Epidemiología e Información en Salud. Ministerio de Salud. Provincia de Tierra del Fuego e IAS



> **Links de interés**

-Manual de Normas y Procedimientos de Vigilancia y Control de Eventos de Notificación Obligatoria:

<https://bancos.salud.gob.ar/recurso/manual-de-normas-y-procedimientos-de-vigilancia-y-control-de-eventos-de-notificacion>

-Listado de Eventos de Notificación Obligatoria:

<https://www.argentina.gob.ar/salud/epidemiologia/eventos-de-notificacion-obligatoria>

-Fichas de notificación según evento:

<https://www.argentina.gob.ar/salud/epidemiologia/fichas>

-Ministerio de Salud de la República Argentina, Dirección de Epidemiología. (2025). Boletín Epidemiológico Nacional N° 766, SE 29

https://www.argentina.gob.ar/sites/default/files/2025/01/ben_766_se_29_297_2025.pdf

-Formulario solicitud de usuario:

<https://bancos.salud.gob.ar/recurso/solicitud-de-usuario-snvs>

-Dónde consultar este boletín y ediciones anteriores:

<https://salud.tierradelfuego.gob.ar/direccion-de-epidemiologia-e-informacion-en-salud/>



deistdf@gmail.com



> **Agradecimientos**

Esta es una publicación elaborada por los Departamentos de Epidemiología Zona Norte y Zona Sur, dependientes de la Dirección de Epidemiología e Información en Salud, a partir de las notificaciones realizadas por los efectores de toda la provincia, del ámbito público y privado.

Agradecemos a todos los notificadores, y recordamos que, independientemente de los medios de contacto, los eventos deben ser notificados por SNVS para activar la emisión de alertas inmediatas, en caso de que sea necesario.



somos

ciudadanos del fin del mundo