

Número de Boletín: 113
Fecha: 06 de Noviembre de 2025

Ministerio de Salud
Dirección de Epidemiología
e Información en Salud

Boletín

Epidemiológico

Semanal

Semana Epidemiológica
Del 26 al 01 de Noviembre de 2025

44



somos  **ciudadanos
del fin del mundo**



Vigilancia de eventos de notificación obligatoria

Índice

Indicadores demográficos	4
Eventos nominales priorizados	5
Vigilancia de Diarreas	6
Vigilancia de Enfermedades Respiratorias	8
Varicela	12
Coqueluche en Tierra del Fuego	13
Links de interés	14

> SE 45 - en curso



CALENDARIO EPIDEMIOLÓGICO 2025

		SEMANA EPIDEMIOLÓGICA						
		D	L	M	M	J	V	S
ENERO	1	29	30	31	1	2	3	4
	2	5	6	7	8	9	10	11
	3	12	13	14	15	16	17	18
	4	19	20	21	22	23	24	25
	5	26	27	28	29	30	31	1
FEBRERO	6	2	3	4	5	6	7	8
	7	9	10	11	12	13	14	15
	8	16	17	18	19	20	21	22
	9	23	24	25	26	27	28	1
MARZO	10	2	3	4	5	6	7	8
	11	9	10	11	12	13	14	15
	12	16	17	18	19	20	21	22
	13	23	24	25	26	27	28	29
ABRIL	14	30	31	1	2	3	4	5
	15	6	7	8	9	10	11	12
	16	13	14	15	16	17	18	19
	17	20	21	22	23	24	25	26
MAYO	18	27	28	29	30	1	2	3
	19	4	5	6	7	8	9	10
	20	11	12	13	14	15	16	17
	21	18	19	20	21	22	23	24
JUNIO	22	25	26	27	28	29	30	31
	23	1	2	3	4	5	6	7
	24	8	9	10	11	12	13	14
	25	15	16	17	18	19	20	21
JULIO	26	22	23	24	25	26	27	28
	27	29	30	1	2	3	4	5
	28	6	7	8	9	10	11	12
	29	13	14	15	16	17	18	19
AGOSTO	30	20	21	22	23	24	25	26
	31	27	28	29	30	31	1	2
	32	3	4	5	6	7	8	9
	33	10	11	12	13	14	15	16
SEPTIEMBRE	34	17	18	19	20	21	22	23
	35	24	25	26	27	28	29	30
	36	31	1	2	3	4	5	6
	37	7	8	9	10	11	12	13
OCTUBRE	38	14	15	16	17	18	19	20
	39	21	22	23	24	25	26	27
	40	28	29	30	1	2	3	4
	41	5	6	7	8	9	10	11
NOVIEMBRE	42	12	13	14	15	16	17	18
	43	19	20	21	22	23	24	25
	44	26	27	28	29	30	31	1
	45	2	3	4	5	6	7	8
DICIEMBRE	46	9	10	11	12	13	14	15
	47	16	17	18	19	20	21	22
	48	23	24	25	26	27	28	29
	49	30	1	2	3	4	5	6
	50	7	8	9	10	11	12	13
	51	14	15	16	17	18	19	20
	52	21	22	23	24	25	26	27
	53	28	29	30	31	1	2	3



Ministerio
de Salud
República Argentina

Dirección de
Epidemiología

Fuente: Calendario epidemiológico 2025 disponible en:

https://www.argentina.gob.ar/sites/default/files/2019/10/calendario2025-epidemia_812025.pdf

> Indicadores demográficos



Gráfico 1. Pirámide poblacional



Se presenta la pirámide poblacional del año 2022 (N=185.732). La misma denota una estructura de base angosta con población predominantemente joven, levemente mayor en mujeres respecto a varones.

Gráfico 2. Distribución porcentual por sexo



La distribución porcentual de la población de varones y mujeres, se invierte notablemente a partir de los 65 años de edad.

Gráfico 3. Índice de masculinidad



El índice de masculinidad por grandes grupos de edad, es superior a 1 en menores de 14 años, y se reduce notablemente a partir de los 65 años de edad.

Fuente: Elaboración propia de la Dirección de Epidemiología e Información en Salud. Ministerio de Salud. Provincia de Tierra del Fuego e IAS con datos del Censo 2022 realizado por el INDEC.



> Eventos nominales

Tabla 1. Casos notificados en TDF y por localidad hasta SE 44 año 2025

	Río Grande	Tolhuin	Ushuaia	TDF	
	Casos	Casos	Casos	Casos	Tasas
1.Sífilis	170	7	153	330	169
2. Intoxicación / Exposición por Monóxido de Carbono	63	0	23	86	44,1
3.Intentado de suicidio	35	1	17	53	27,2
4.Parotiditis	19	6	14	39	20,0
5.Otras infecciones invasivas	21	2	14	37	18,9
6.Diarrea aguda	22	0	10	33	16,9
7. VIH	11	1	22	34	17,4
8.Tuberculosis	10	0	8	18	9,2
9.Hepatitis C	1	0	5	6	3,0
10.Hepatitis B	2	1	2	5	2,5

Fuente: SNVS 2.0 Elaboración propia de la Dirección de Epidemiología e Información en Salud. Ministerio de Salud. Provincia de Tierra del Fuego e IAS

Los eventos nominales se refieren a aquellos que se notifican de manera individual, con periodicidad inmediata o semanal. Las tasas se calculan por 100.000 habitantes y pueden observarse diferencias con el nivel nacional, dado que se excluyen aquellos eventos con residencia en la provincia notificados en otras jurisdicciones del país. Se priorizan los 10 eventos nominales con mayor tasa de notificación, a nivel provincial.

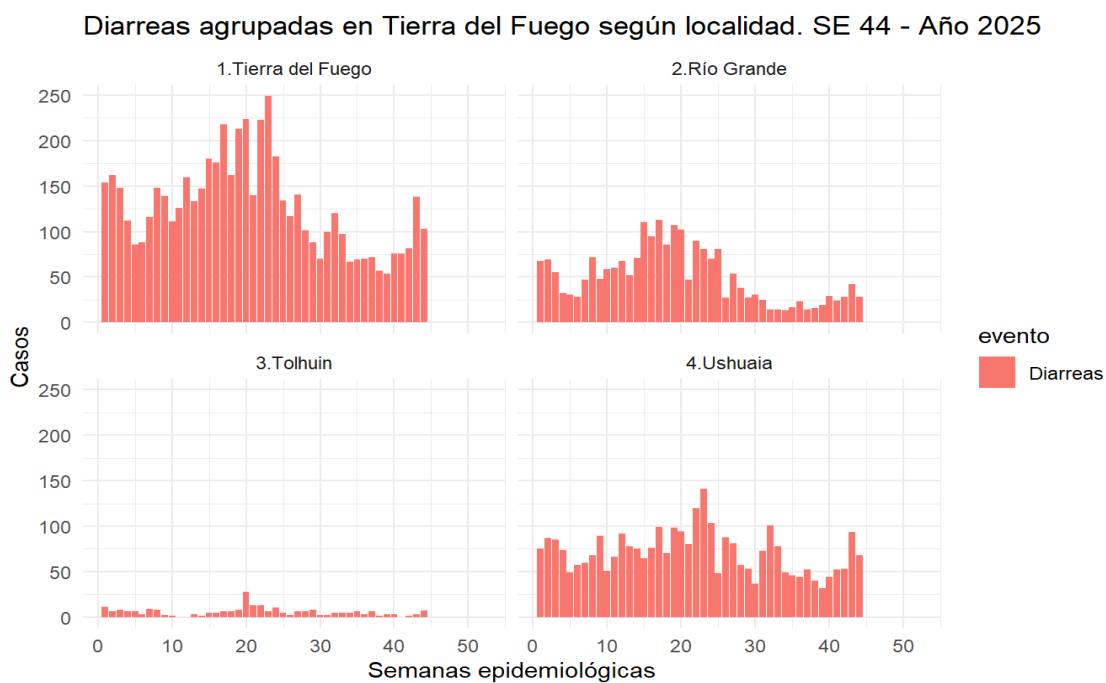
> **Diarrea aguda**



Hasta la semana epidemiológica (SE) 44 en 2025 se notificaron 5.910 casos de diarrea aguda en SNVS 2.0 en la modalidad agrupadas. Con respecto al mismo período del año 2024, se observa una disminución del 23,3 % de los casos registrados a nivel provincial.

Tabla 2. Diarreas agrupadas, años 2024 y 2025

	SE 44 / Año 2024	SE 44 / Año 2025	% Variación interanual
Río Grande	2984	2464	↓ -15.9
Tolhuin	242	244	↓ -0.4
Ushuaia	4424	3202	↓ -29.6
Tierra del Fuego	7650	5910	↓ -23.3



Fuente: SNVS 2.0 D.E.I.S. Ministerio de Salud. Provincia de Tierra del Fuego e IAS



> **Diarrea aguda**

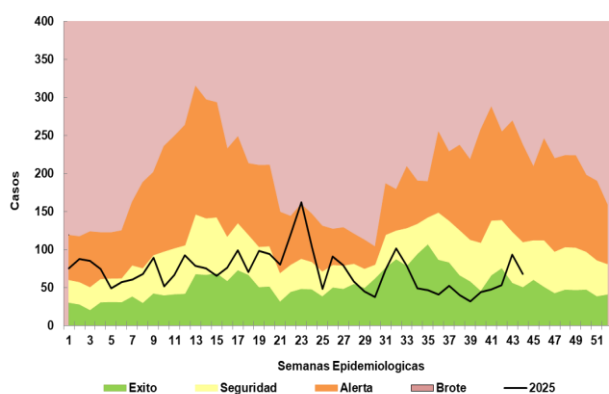
A nivel provincial, la incidencia se ubica en la zona de éxito con un total de 5.910 casos acumulados.

-En Ushuaia, la incidencia se ubica en zona de seguridad, alcanzando un total de 3.202 casos.

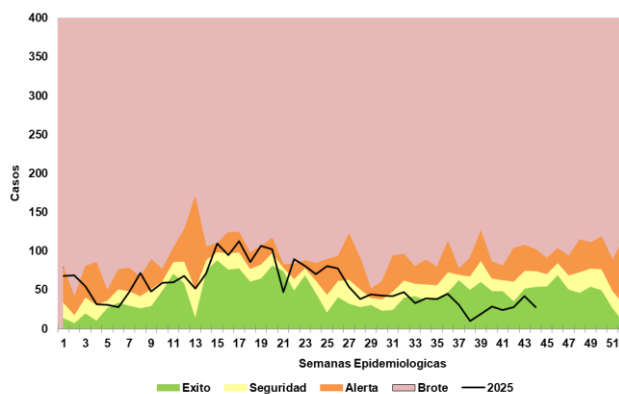
-En Río Grande, la incidencia se ubica en zona de éxito, con un total de 2.464 casos acumulados.

-En Tolhuin la incidencia se ubica en zona de alerta, con un total de 244 casos acumulados.

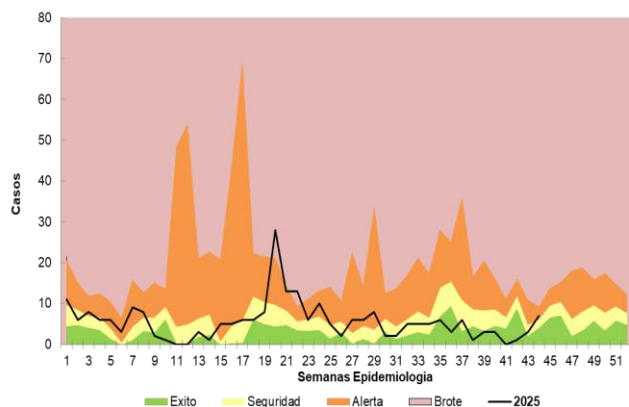
Ushuaia



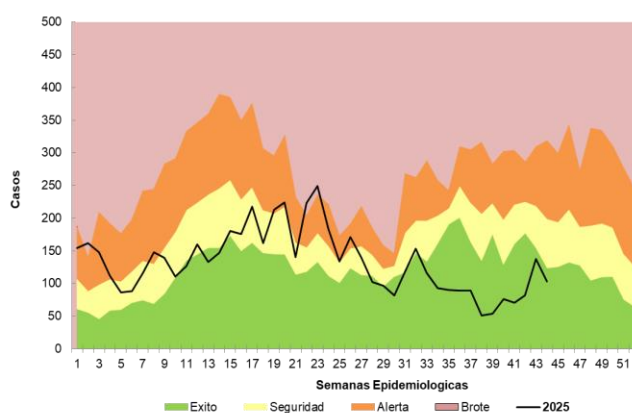
Río Grande



Tolhuin



Tierra del Fuego



Fuente: SNVS 2.0 Elaboración propia de la Dirección de Epidemiología e Información en Salud. Ministerio de Salud. Provincia de Tierra del Fuego e IAS

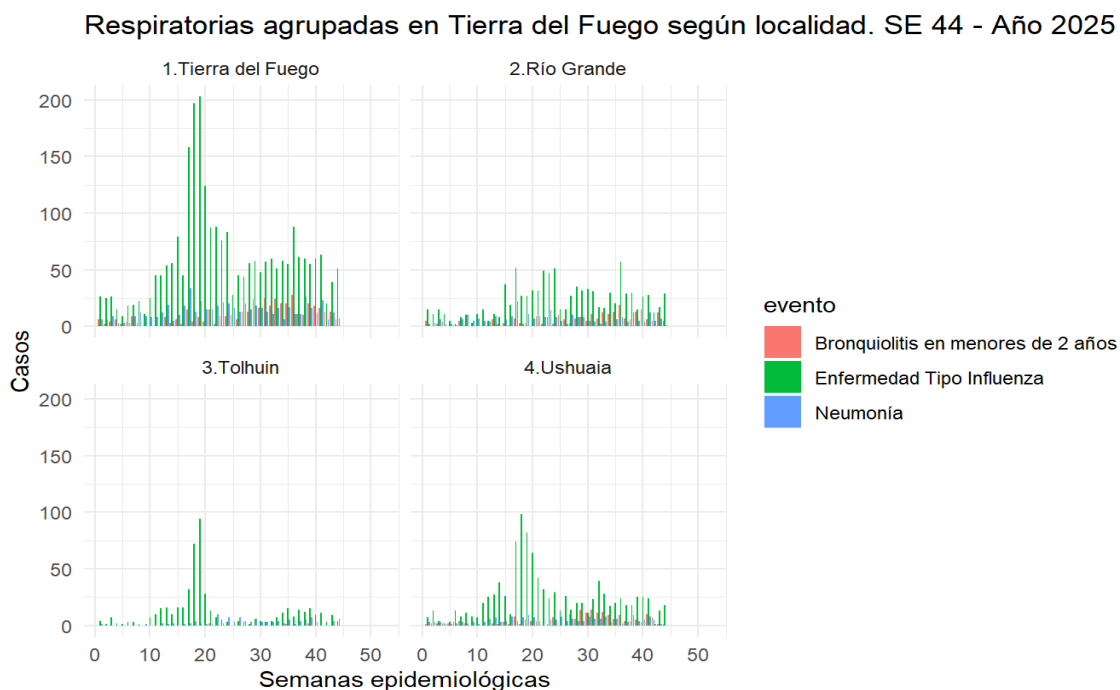
> Respiratorias



Hasta la semana epidemiológica (SE) 44 en 2025 se notificaron 3.853 casos de enfermedades respiratorias en SNVS 2.0 en la modalidad agrupadas. Con respecto al mismo período del año 2024, se observa una disminución del 3,0 % de los casos registrados, a nivel provincial.

Tabla 3. Respiratorias agrupadas, año 2024 y 2025

	SE 44 / Año 2024	SE 44 / Año 2025	% Variación interanual
Río Grande	2008	1624	↓ -17.9
Tolhuin	674	630	↓ -5.9
Ushuaia	1320	1599	↑ 21.0
Tierra del Fuego	4002	3853	↓ -3.0



Fuente: SNVS 2.0 D.E.I.S. Ministerio de Salud. Provincia de Tierra del Fuego e IAS

> Bronquiolitis



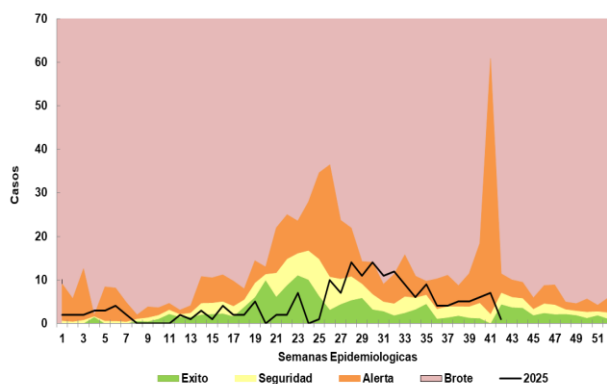
A nivel provincial, la incidencia se ubica dentro de la zona de seguridad con un total de 522 casos acumulados.

-En Ushuaia, con 240 casos, se ubica en la zona de éxito.

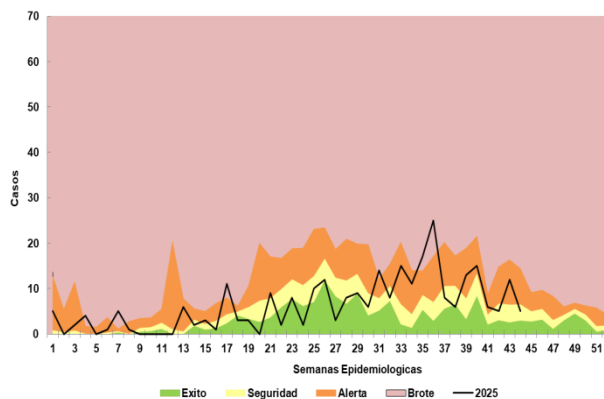
-En Río Grande, con 279 casos, la incidencia se ubica en zona de seguridad.

-En Tolhuin, se registraron 3 casos de bronquiolitis hasta SE (44) de 2025.

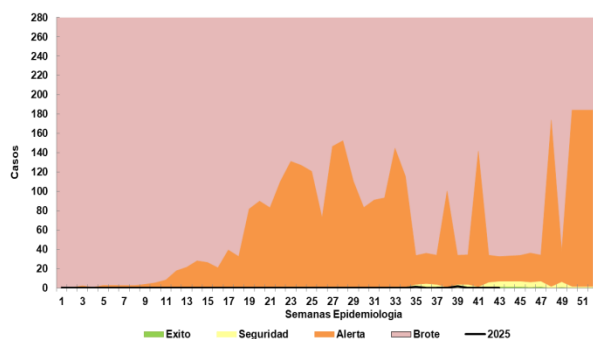
Ushuaia



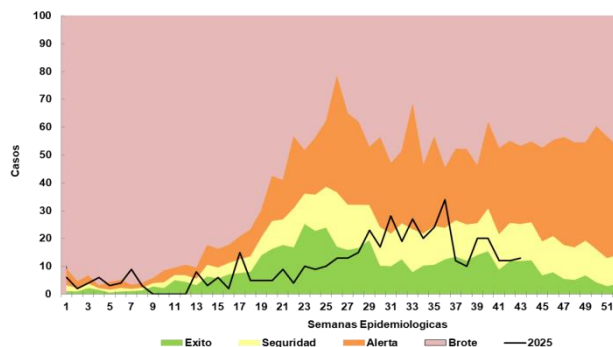
Río Grande



Tolhuin



Tierra del Fuego



Fuente: SNVS 2.0 Elaboración propia de la Dirección de Epidemiología e Información en Salud. Ministerio de Salud. Provincia de Tierra del Fuego e IAS

> Enfermedad Tipo Influenza

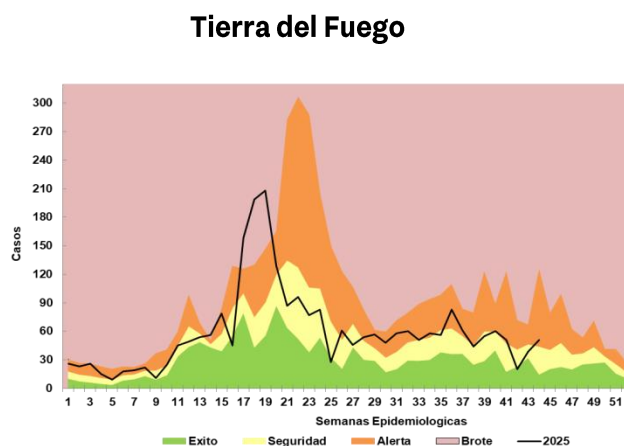
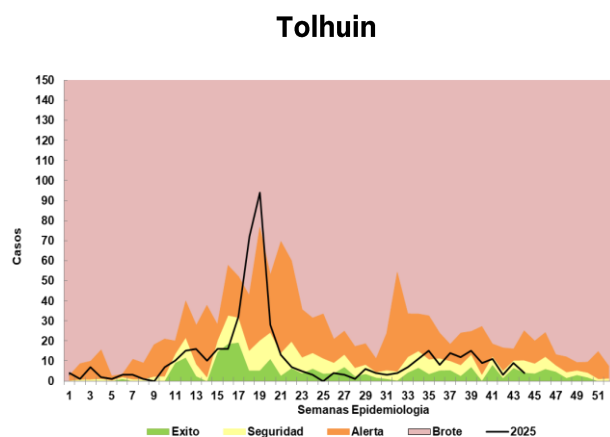
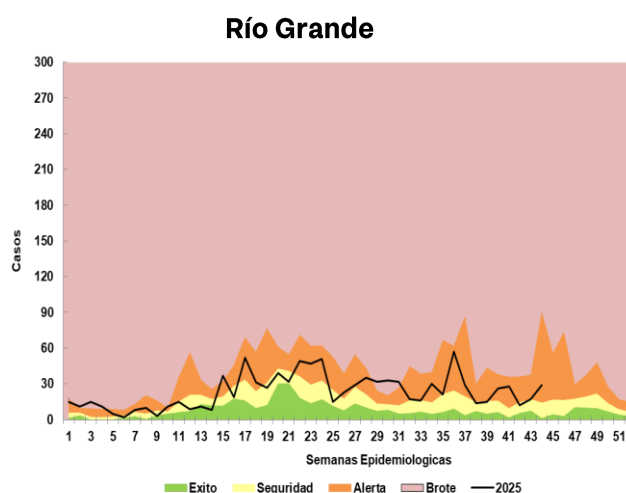
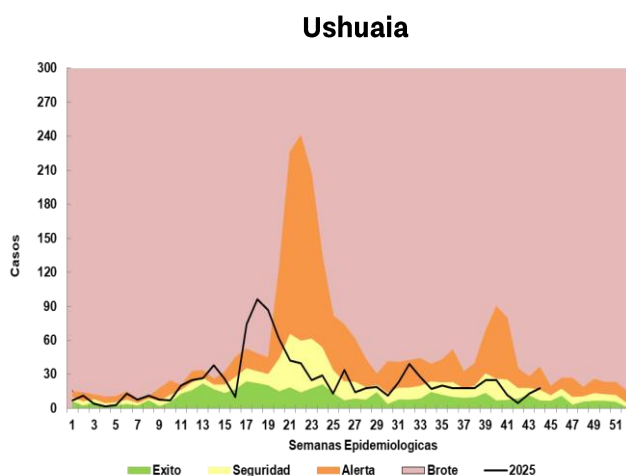


A nivel provincial, la incidencia se ubica en la zona de alerta, 2.734 casos acumulados.

-En Ushuaia, con 1.164 casos acumulados, la incidencia se ubica en la zona de alerta.

-En Río Grande, con 1060 casos acumulados, la incidencia se ubica en zona de alerta.

-En Tolhuin, con 510 casos acumulados, la incidencia se ubica en zona de seguridad.



Fuente: SNVS 2.0 Elaboración propia de la Dirección de Epidemiología e Información en Salud. Ministerio de Salud. Provincia de Tierra del Fuego e IAS

> Neumonía



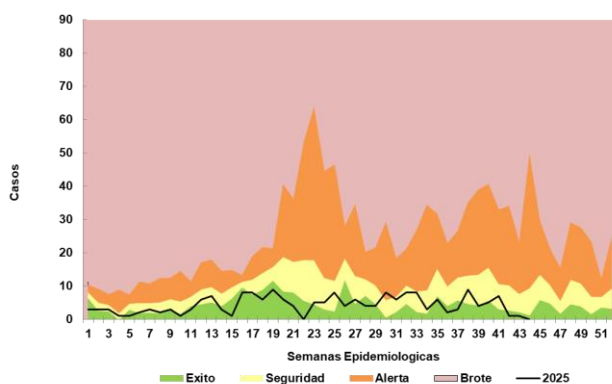
A nivel provincial, con 597 casos acumulados, la incidencia se ubica en la zona de seguridad.

-En Ushuaia, con 195 casos acumulados, la incidencia se encuentra en zona de éxito.

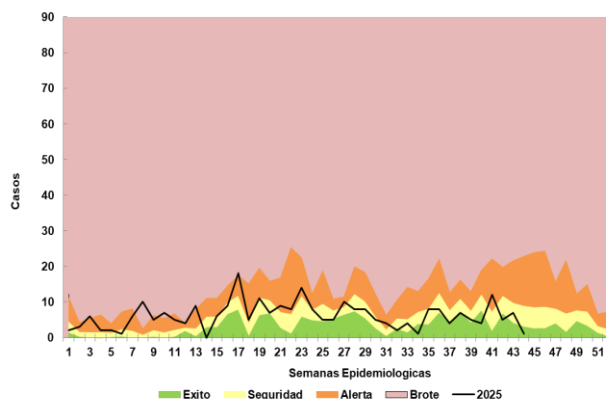
-En Río Grande, con 285 casos acumulados, la incidencia se ubica en zona de éxito.

-En Tolhuin, se registraron 117 casos en lo que va del año, ubicándose la incidencia en zona de alerta.

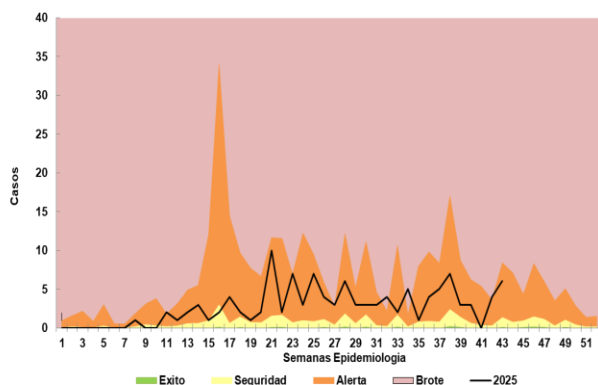
Ushuaia



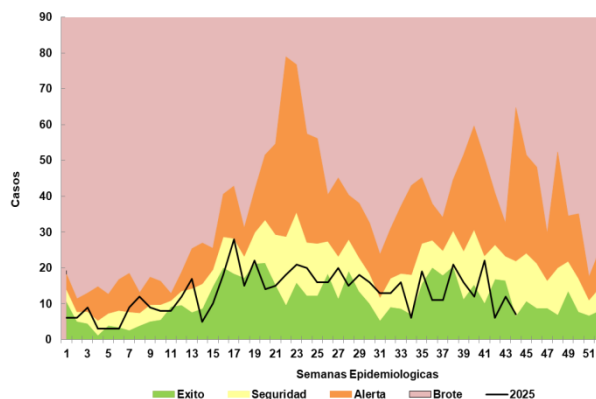
Río Grande



Tolhuin



Tierra del Fuego



Fuente: SNVS 2.0 Elaboración propia de la Dirección de Epidemiología e Información en Salud. Ministerio de Salud. Provincia de Tierra del Fuego e IAS

> Varicela

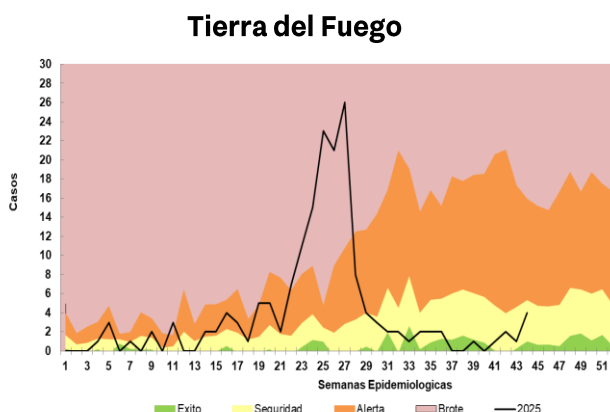
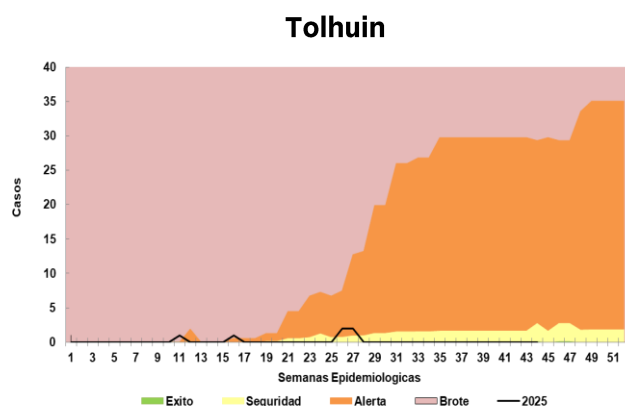
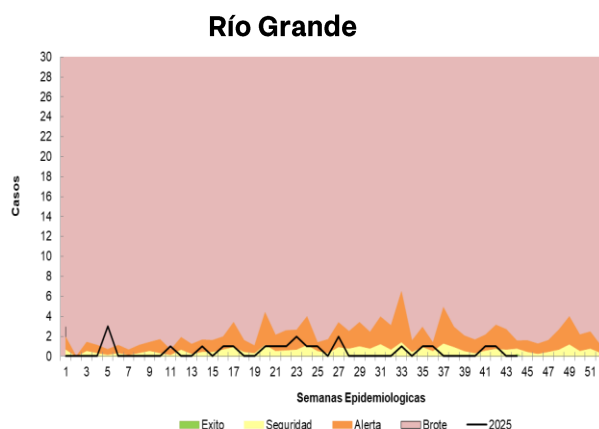
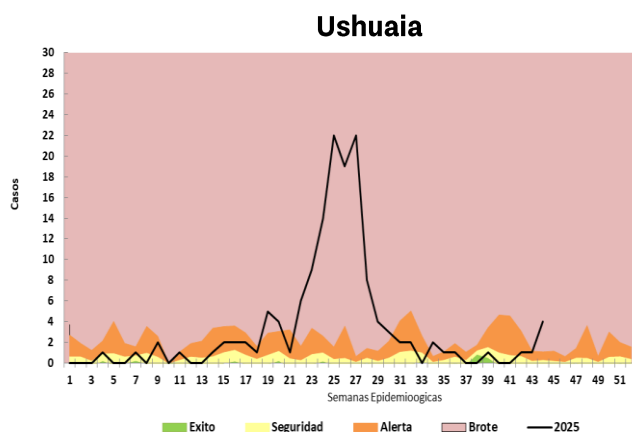


A nivel provincial, con 164 casos acumulados, la incidencia se ubica en la zona de seguridad.

-En Ushuaia, con 137 casos acumulados, la incidencia se encuentra en zona de brote.

-En Río Grande, con 21 casos acumulados, la incidencia se ubica en zona de seguridad.

-En Tolhuin, se registraron 6 casos en lo que va del año, ubicándose la incidencia en zona de seguridad.



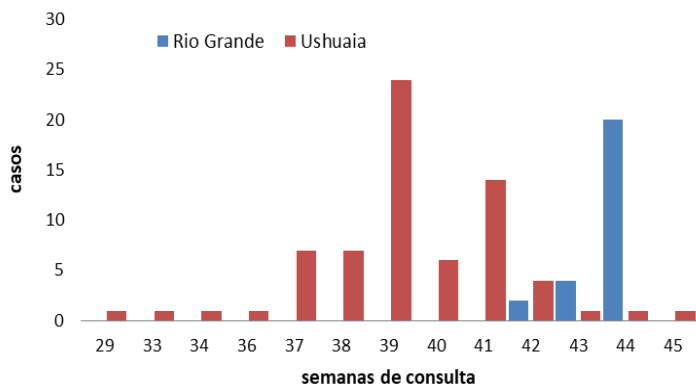
Fuente: SNVS 2.0 Elaboración propia de la Dirección de Epidemiología e Información en Salud. Ministerio de Salud. Provincia de Tierra del Fuego e IAS



Brote de Coqueluche Tierra del Fuego



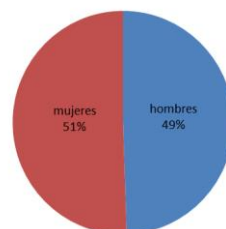
**Gráfico 1. Casos confirmados
según semana de consulta**



En la localidad de Ushuaia hasta el 06 de Noviembre de 2025, se notificaron **205** casos sospechosos y se confirmaron un total de **69** casos.

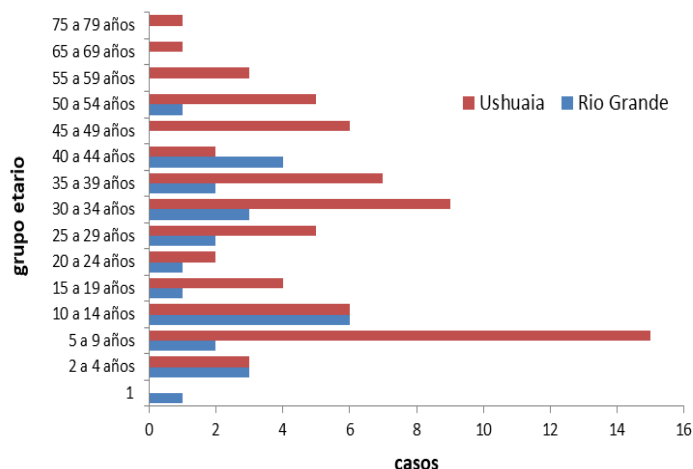
En la ciudad de Rio Grande en el mismo periodo se notificaron **209** casos sospechosos y se confirmaron un total de **26** casos

Gráfico 3. Distribución según sexo



Se observa porcentaje de casos confirmados levemente menor en varones con respecto a las mujeres.

Gráfico 2. Distribución por grupo etario



La distribución de casos de mayor frecuencia en el grupo de 5 a 9 años, luego lo sigue el grupo de 30 años.

Fuente: Elaboración propia de la Dirección de Epidemiología e Información en Salud. Ministerio de Salud. Provincia de Tierra del Fuego e IAS con datos del SNVS 2.0



> **Links de interés**

-Manual de Normas y Procedimientos de Vigilancia y Control de Eventos de Notificación Obligatoria:

<https://bancos.salud.gob.ar/recurso/manual-de-normas-y-procedimientos-de-vigilancia-y-control-de-eventos-de-notificacion>

-Listado de Eventos de Notificación Obligatoria:

<https://www.argentina.gob.ar/salud/epidemiologia/eventos-de-notificacion-obligatoria>

-Fichas de notificación según evento:

<https://www.argentina.gob.ar/salud/epidemiologia/fichas>

-Ministerio de Salud de la República Argentina
Dirección de Epidemiología. (2025).

Boletín Epidemiológico Nacional N° 777, SE 40

<https://www.argentina.gob.ar/sites/default/files/2025/01/ben-777-40.pdf>

-Formulario solicitud de usuario:

<https://bancos.salud.gob.ar/recurso/solicitud-de-usuario-snvs>

-Dónde consultar este boletín y ediciones anteriores:

<https://salud.tierradelfuego.gob.ar/direccion-de-epidemiologia-e-informacion-en-salud/>



deistdf@gmail.com



➤ **Agradecimientos**

Esta es una publicación elaborada por los Departamentos de Epidemiología Zona Norte y Zona Sur, dependientes de la Dirección de Epidemiología e Información en Salud, a partir de las notificaciones realizadas por los efectores de toda la provincia, del ámbito público y privado.

Agradecemos a todos los notificadores, y recordamos que, independientemente de los medios de contacto, los eventos deben ser notificados por SNVS para activar la emisión de alertas inmediatas, en caso de que sea necesario.



somos

ciudadanos del fin del mundo