

Número de Boletín: 107
Fecha: 27 de Septiembre de 2025

Ministerio de Salud  
Dirección de Epidemiología  
e Información en Salud

# Boletín Epidemiológico Semanal

**Semana Epidemiológica**  
**Del 14 al 20 de Septiembre de 2025**

# 38



**somos**  ciudadanos  
del fin del mundo



# Vigilancia de eventos de notificación obligatoria

## Índice

<a href="#">Indicadores demográficos</a>	4
<a href="#">Eventos nominales priorizados</a>	5
<a href="#">Vigilancia de Diarreas</a>	6
<a href="#">Vigilancia de Enfermedades Respiratorias</a>	8
<a href="#">Varicela</a>	12
<a href="#">Brote de Coqueluche en Ushuaia</a>	13
<a href="#">Links de interés</a>	14



## > SE 39 - en curso

### CALENDARIO EPIDEMIOLÓGICO 2025

		SEMANA EPIDEMIOLÓGICA						
		D	L	M	M	J	V	S
ENERO	1	29	30	31	1	2	3	4
	2	5	6	7	8	9	10	11
	3	12	13	14	15	16	17	18
	4	19	20	21	22	23	24	25
	5	26	27	28	29	30	31	1
FEBRERO	6	2	3	4	5	6	7	8
	7	9	10	11	12	13	14	15
	8	16	17	18	19	20	21	22
	9	23	24	25	26	27	28	1
MARZO	10	2	3	4	5	6	7	8
	11	9	10	11	12	13	14	15
	12	16	17	18	19	20	21	22
	13	23	24	25	26	27	28	29
ABRIL	14	30	31	1	2	3	4	5
	15	6	7	8	9	10	11	12
	16	13	14	15	16	17	18	19
	17	20	21	22	23	24	25	26
MAYO	18	27	28	29	30	1	2	3
	19	4	5	6	7	8	9	10
	20	11	12	13	14	15	16	17
	21	18	19	20	21	22	23	24
JUNIO	22	25	26	27	28	29	30	31
	23	1	2	3	4	5	6	7
	24	8	9	10	11	12	13	14
	25	15	16	17	18	19	20	21
JULIO	26	22	23	24	25	26	27	28
	27	29	30	1	2	3	4	5
	28	6	7	8	9	10	11	12
	29	13	14	15	16	17	18	19
AGOSTO	30	20	21	22	23	24	25	26
	31	27	28	29	30	31	1	2
	32	3	4	5	6	7	8	9
	33	10	11	12	13	14	15	16
SEPTIEMBRE	34	17	18	19	20	21	22	23
	35	24	25	26	27	28	29	30
	36	31	1	2	3	4	5	6
	37	7	8	9	10	11	12	13
OCTUBRE	38	14	15	16	17	18	19	20
	39	21	22	23	24	25	26	27
	40	28	29	30	1	2	3	4
	41	5	6	7	8	9	10	11
NOVIEMBRE	42	12	13	14	15	16	17	18
	43	19	20	21	22	23	24	25
	44	26	27	28	29	30	31	1
	45	2	3	4	5	6	7	8
DICIEMBRE	46	9	10	11	12	13	14	15
	47	16	17	18	19	20	21	22
	48	23	24	25	26	27	28	29
	49	30	1	2	3	4	5	6
	50	7	8	9	10	11	12	13
	51	14	15	16	17	18	19	20
	52	21	22	23	24	25	26	27
	53	28	29	30	31	1	2	3



Ministerio  
de Salud  
República Argentina

Dirección de  
Epidemiología

Fuente: Calendario epidemiológico 2025 disponible en:

[https://www.argentina.gob.ar/sites/default/files/2019/10/calendario2025-epidemia\\_812025.pdf](https://www.argentina.gob.ar/sites/default/files/2019/10/calendario2025-epidemia_812025.pdf)

# > Indicadores demográficos

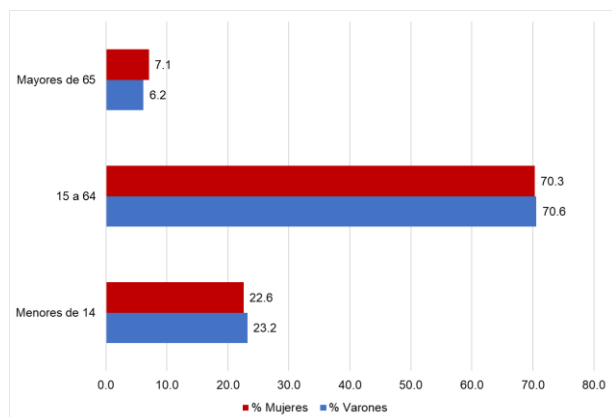


**Gráfico 1. Pirámide poblacional**



Se presenta la pirámide poblacional del año 2022 (N=185.732). La misma denota una estructura de base angosta con población predominantemente joven, levemente mayor en mujeres respecto a varones.

**Gráfico 2. Distribución porcentual por sexo**



La distribución porcentual de la población de varones y mujeres, se invierte notablemente a partir de los 65 años de edad.

**Gráfico 3. Índice de masculinidad**



El índice de masculinidad por grandes grupos de edad, es superior a 1 en menores de 14 años, y se reduce notablemente a partir de los 65 años de edad.

**Fuente:** Elaboración propia de la Dirección de Epidemiología e Información en Salud. Ministerio de Salud. Provincia de Tierra del Fuego e IAS con datos del Censo 2022 realizado por el INDEC.



## > Eventos nominales

Tabla 1. Casos notificados en TDF y por localidad hasta SE 38 año 2025

	Río Grande	Tolhuin	Ushuaia	TDF	
	Casos	Casos	Casos	Casos	Tasas
1.Sífilis	142	6	141	289	148,2
2. Intoxicación / Exposición por Monóxido de Carbono	59	0	22	81	41,5
3.Intentado de suicidio	31	1	17	49	25,1
4.Parotiditis	19	5	11	35	17,9
5.Otras infecciones invasivas	20	1	11	32	16,4
6. VIH	8	1	22	31	15,9
7.Diarrea aguda	20	0	9	29	14,8
8.Tuberculosis	6	0	8	14	7,1
9.Hepatitis C	1	0	5	6	3,0
10.Hepatitis B	1	1	1	3	1,5

Fuente: SNVS 2.0 Elaboración propia de la Dirección de Epidemiología e Información en Salud. Ministerio de Salud. Provincia de Tierra del Fuego e IAS

Los eventos nominales se refieren a aquellos que se notifican de manera individual, con periodicidad inmediata o semanal. Las tasas se calculan por 100.000 habitantes y pueden observarse diferencias con el nivel nacional, dado que se excluyen aquellos eventos con residencia en la provincia notificados en otras jurisdicciones del país. Se priorizan los 10 eventos nominales con mayor tasa de notificación, a nivel provincial.

## > **Diarrea aguda**

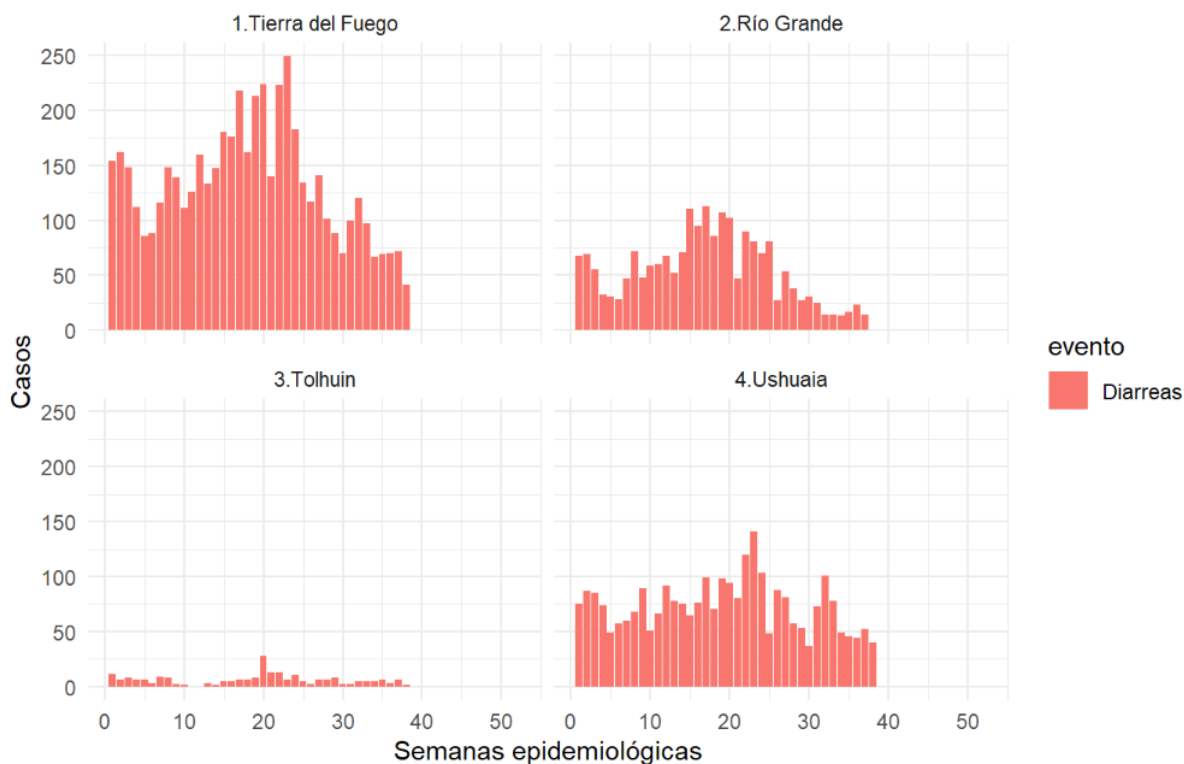


Hasta la semana epidemiológica (SE) 38 en 2025 se notificaron 5.142 casos de diarrea aguda en SNVS 2.0 en la modalidad agrupadas. Con respecto al mismo período del año 2024, se observa una disminución del 17,4 % de los casos registrados a nivel provincial.

**Tabla 2. Diarreas agrupadas, años 2024 y 2025**

	SE 38 / Año 2024	SE 38 / Año 2025	% Variación interanual
<b>Río Grande</b>	<b>2489</b>	<b>2169</b>	<b>↓ -12,9</b>
<b>Tolhuin</b>	<b>197</b>	<b>227</b>	<b>↑ 15,2</b>
<b>Ushuaia</b>	<b>3542</b>	<b>2746</b>	<b>↓ -22,5</b>
<b>Tierra del Fuego</b>	<b>6228</b>	<b>5142</b>	<b>↓ -17,4</b>

**Diarreas agrupadas en Tierra del Fuego según localidad. SE 38 - Año 2025**



Fuente: SNVS 2.0 D.E.I.S. Ministerio de Salud. Provincia de Tierra del Fuego e IAS



## > **Diarrea aguda**

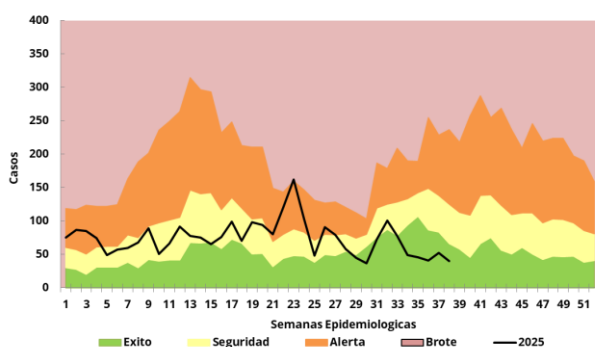
A nivel provincial, la incidencia se ubica en la zona de éxito con un total de 5.142 casos acumulados.

-En Ushuaia, la incidencia se ubica en zona de éxito, alcanzando un total de 2.747 casos.

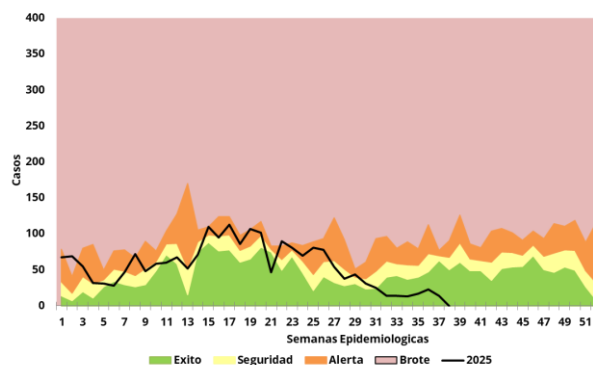
-En Río Grande, la incidencia se ubica en zona de éxito, con un total de 2.169 casos acumulados.

-En Tolhuin la incidencia se ubica en zona de seguridad, con un total de 227 casos acumulados.

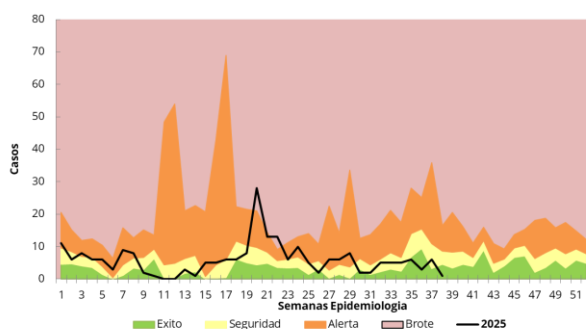
**Ushuaia**



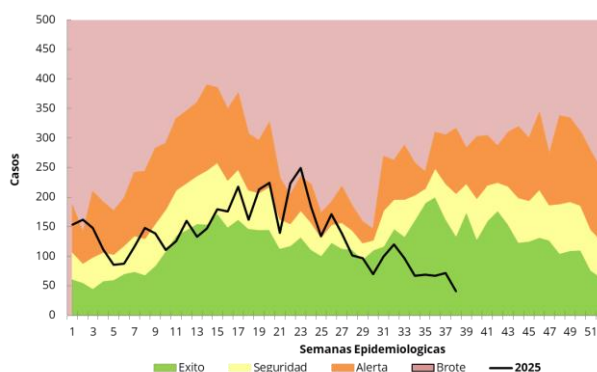
**Río Grande**



**Tolhuin**



**Tierra del Fuego**



**Fuente: SNVS 2.0 Elaboración propia de la Dirección de Epidemiología e Información en Salud. Ministerio de Salud. Provincia de Tierra del Fuego e IAS**

# > Respiratorias

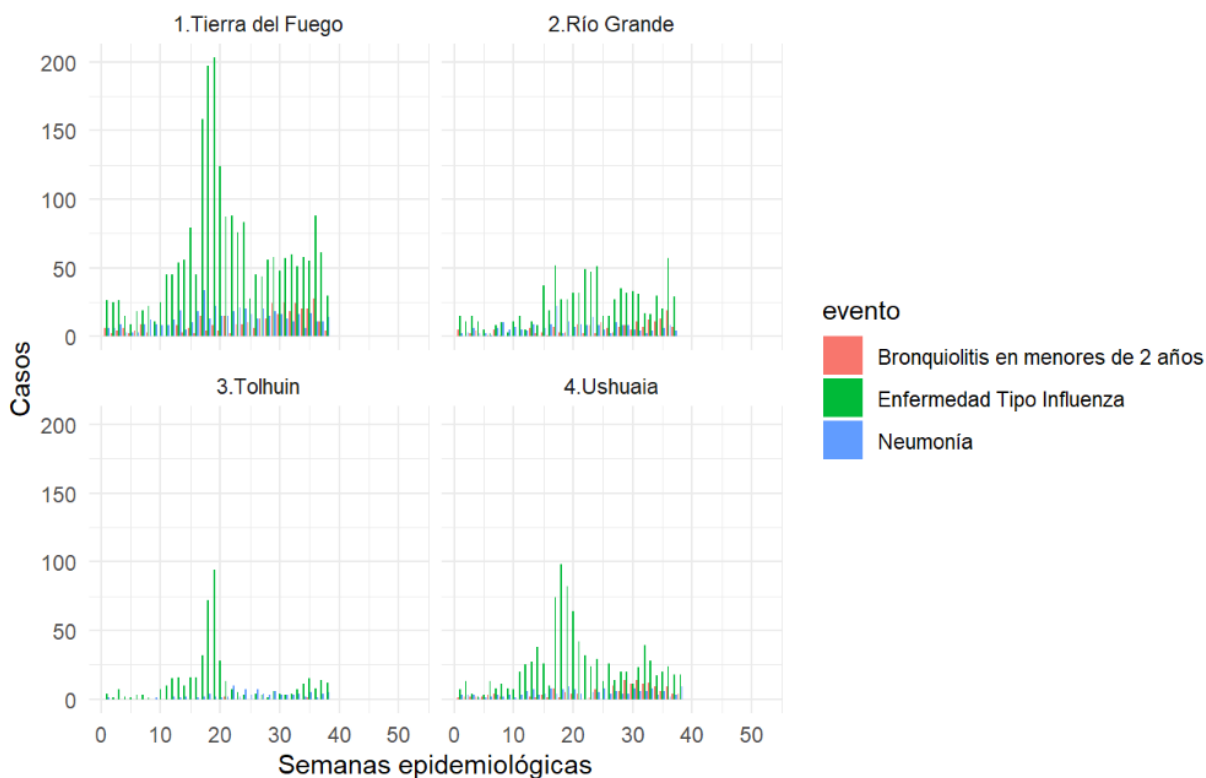


Hasta la semana epidemiológica (SE) 38 en 2025 se notificaron 3.180 casos de enfermedades respiratorias en SNVS 2.0 en la modalidad agrupadas. Con respecto al mismo período del año 2024, se observa una disminución del 5,0 % de los casos registrados, a nivel provincial.

**Tabla 3. Respiratorias agrupadas, año 2024 y 2025**

	SE 38 / Año 2024	SE 38 / Año 2025	% Variación interanual
<b>Río Grande</b>	<b>1642</b>	<b>1313</b>	<b>↓ -20,0</b>
<b>Tolhuin</b>	<b>579</b>	<b>555</b>	<b>↓ -4,1</b>
<b>Ushuaia</b>	<b>1128</b>	<b>1312</b>	<b>↑ 16,3</b>
<b>Tierra del Fuego</b>	<b>3349</b>	<b>3180</b>	<b>↓ -5,0</b>

Respiratorias agrupadas en Tierra del Fuego según localidad. SE 38 - Año 2025



Fuente: SNVS 2.0 D.E.I.S. Ministerio de Salud. Provincia de Tierra del Fuego e IAS





## > Bronquiolitis

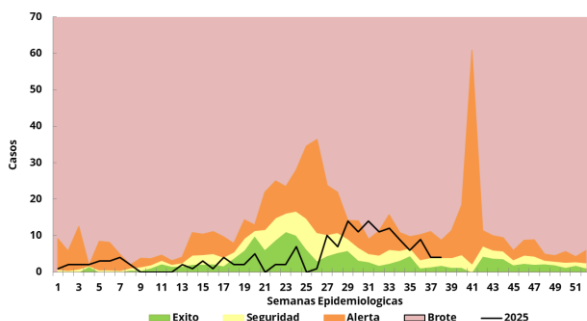
A nivel provincial, la incidencia se ubica dentro de la zona de éxito con un total de 358 casos acumulados.

-En Ushuaia, con 162 casos, se ubica en la zona de alerta.

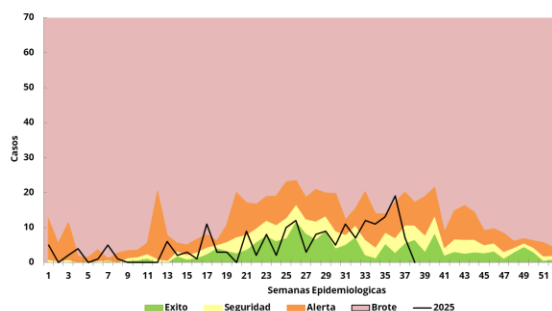
-En Río Grande, con 195 casos, la incidencia se ubica en zona de éxito.

-En Tolhuin, se registró un caso de bronquiolitis hasta SE (38) de 2025.

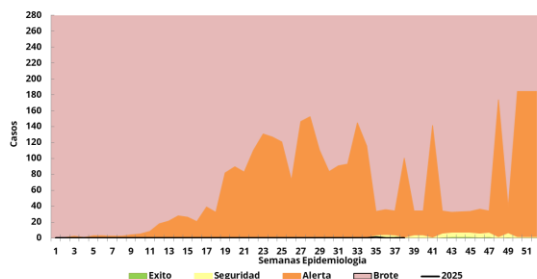
**Ushuaia**



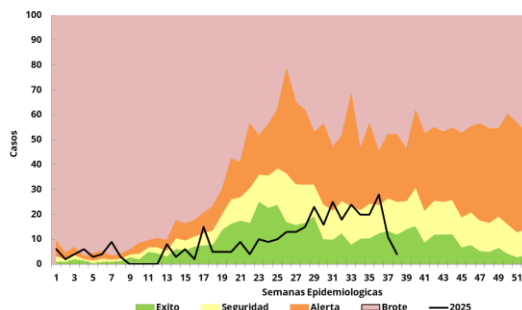
**Río Grande**



**Tolhuin**



**Tierra del Fuego**



**Fuente: SNVS 2.0 Elaboración propia de la Dirección de Epidemiología e Información en Salud. Ministerio de Salud. Provincia de Tierra del Fuego e IAS**

# > Enfermedad Tipo Influenza



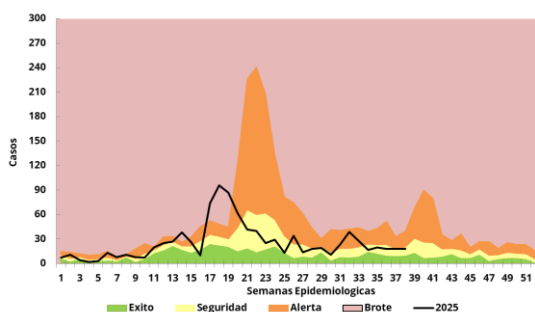
A nivel provincial, la incidencia se ubica en la zona de alerta, 2.327 casos acumulados.

-En Ushuaia, con 983 casos acumulados, la incidencia se ubica en la zona de seguridad.

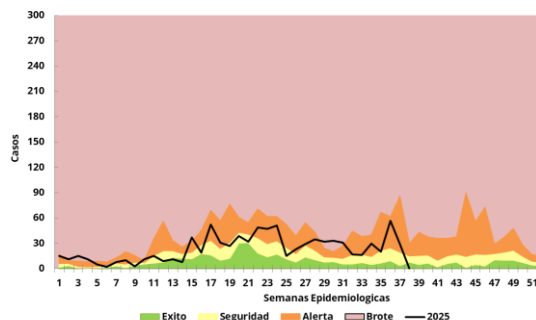
-En Río Grande, con 886 casos acumulados, la incidencia se ubica en zona de éxito.

-En Tolhuin, con 458 casos acumulados, la incidencia se ubica en zona de alerta.

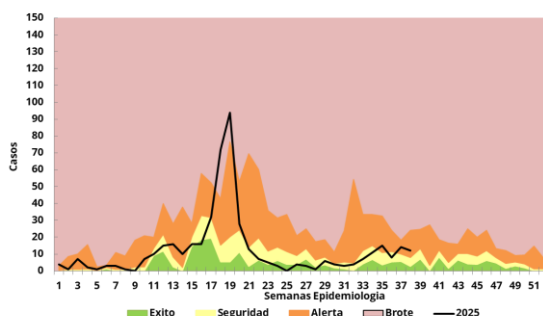
### Ushuaia



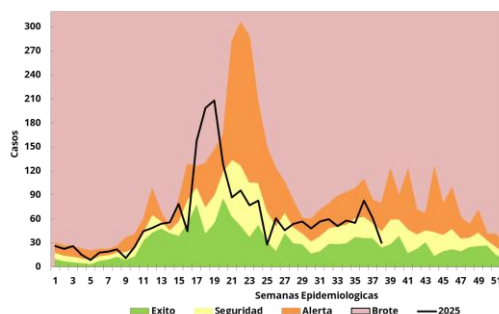
### Río Grande



### Tolhuin



### Tierra del Fuego



**Fuente: SNVS 2.0 Elaboración propia de la Dirección de Epidemiología e Información en Salud. Ministerio de Salud. Provincia de Tierra del Fuego e IAS**

# > Neumonía



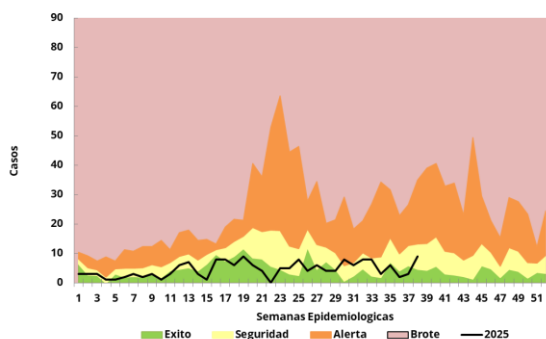
A nivel provincial, con 487 casos acumulados, la incidencia se ubica en la zona de éxito.

-En Ushuaia, con 167 casos acumulados, la incidencia se encuentra en zona de seguridad.

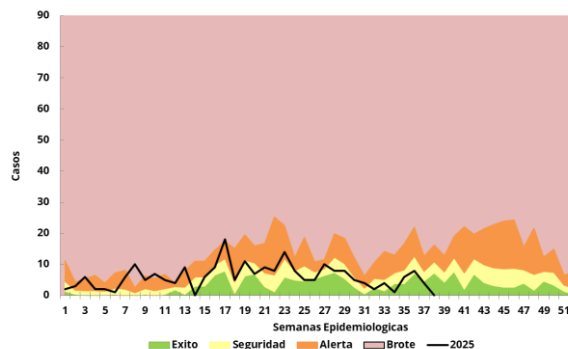
-En Río Grande, con 226 casos acumulados, la incidencia se ubica en zona de éxito.

-En Tolhuin, se registraron 94 casos en lo que va del año, ubicándose la incidencia en zona de alerta.

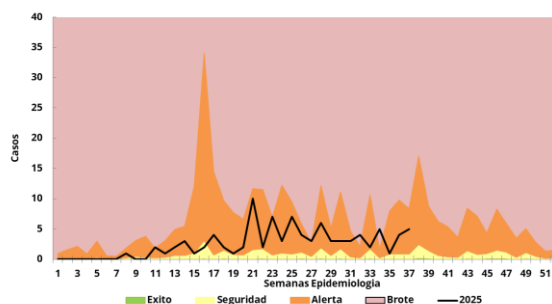
**Ushuaia**



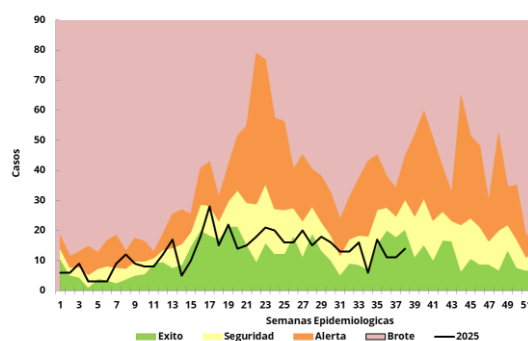
**Río Grande**



**Tolhuin**



**Tierra del Fuego**



**Fuente: SNVS 2.0 Elaboración propia de la Dirección de Epidemiología e Información en Salud. Ministerio de Salud. Provincia de Tierra del Fuego e IAS**

# > Varicela



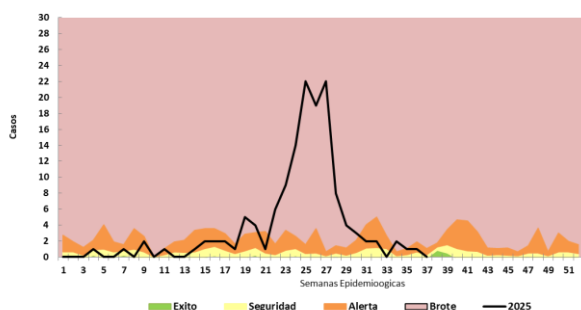
A nivel provincial, con 159 casos acumulados, la incidencia se ubica en la zona de éxito.

-En Ushuaia, con 134 casos acumulados, la incidencia se encuentra en zona de seguridad. Se observa un descenso de casos a partir de la semana epidemiológica 28.

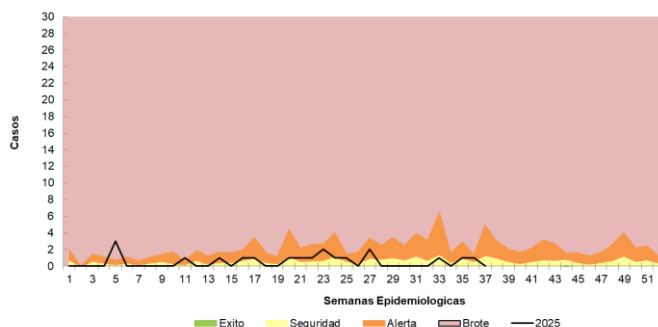
-En Río Grande, con 19 casos acumulados, la incidencia se ubica en zona de seguridad.

-En Tolhuin, se registraron 6 casos en lo que va del año, ubicándose la incidencia en zona de seguridad.

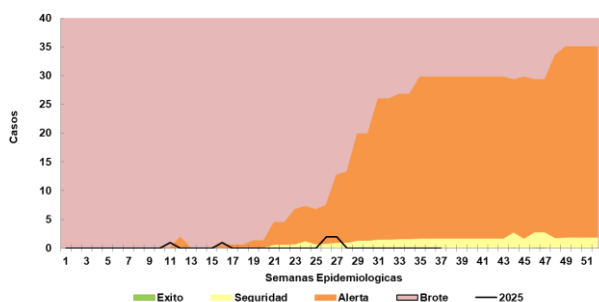
**Ushuaia**



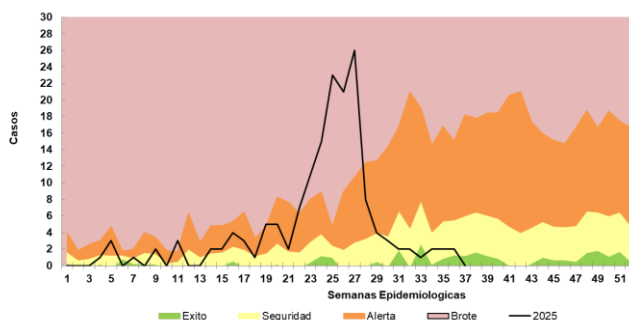
**Río Grande**



**Tolhuin**



**Tierra del Fuego**



**Fuente: SNVS 2.0 Elaboración propia de la Dirección de Epidemiología e Información en Salud. Ministerio de Salud. Provincia de Tierra del Fuego e IAS**



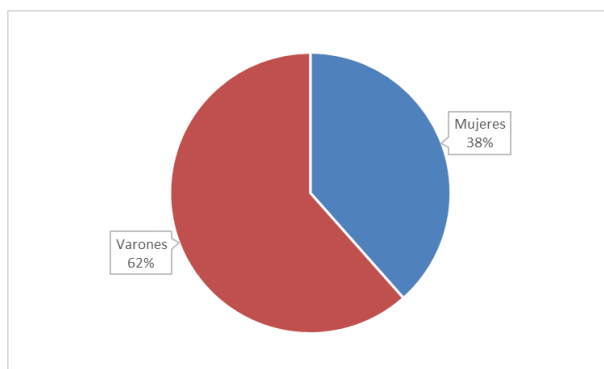
## > Brote de Coqueluche en Ushuaia (N=26)

**Gráfico 4. Casos confirmados según semana de consulta**

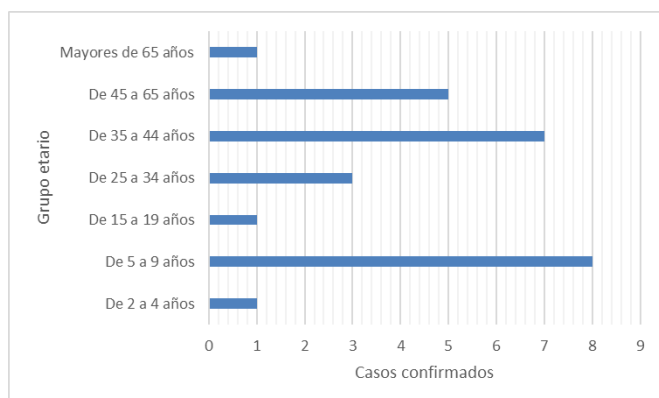


En la localidad de Ushuaia se encuentra en curso un brote de Coqueluche. Hasta el 26 de Septiembre de 2025, se confirmaron un total de 26 casos, 15 de ellos consultaron en la semana en curso.

**Gráfico 6. Distribución según sexo**



**Gráfico 5. Distribución por grupo etario**



Se observa mayor porcentaje de casos confirmados en varones.

La distribución de casos denota mayor frecuencia en el grupo de 5 a 9 años, luego de 35 a 44 años.

**Fuente:** Elaboración propia de la Dirección de Epidemiología e Información en Salud. Ministerio de Salud. Provincia de Tierra del Fuego e IAS con datos del SNVS 2.0



## > **Links de interés**

-Manual de Normas y Procedimientos de Vigilancia y Control de Eventos de Notificación Obligatoria:

<https://bancos.salud.gob.ar/recurso/manual-de-normas-y-procedimientos-de-vigilancia-y-control-de-eventos-de-notificacion>

-Listado de Eventos de Notificación Obligatoria:

<https://www.argentina.gob.ar/salud/epidemiologia/eventos-de-notificacion-obligatoria>

-Fichas de notificación según evento:

<https://www.argentina.gob.ar/salud/epidemiologia/fichas>

-Ministerio de Salud de la República Argentina  
Dirección de Epidemiología. (2025).

Boletín Epidemiológico Nacional N° 774, SE 37

<https://www.argentina.gob.ar/sites/default/files/2025/01/ben-774-se-37-vf.pdf>

-Formulario solicitud de usuario:

<https://bancos.salud.gob.ar/recurso/solicitud-de-usuario-snvs>

-Dónde consultar este boletín y ediciones anteriores:

<https://salud.tierradelfuego.gob.ar/direccion-de-epidemiologia-e-informacion-en-salud/>



deistdf@gmail.com



## > **Agradecimientos**

Esta es una publicación elaborada por los Departamentos de Epidemiología Zona Norte y Zona Sur, dependientes de la Dirección de Epidemiología e Información en Salud, a partir de las notificaciones realizadas por los efectores de toda la provincia, del ámbito público y privado.

Agradecemos a todos los notificadores, y recordamos que, independientemente de los medios de contacto, los eventos deben ser notificados por SNVS para activar la emisión de alertas inmediatas, en caso de que sea necesario.



# somos

ciudadanos del fin del mundo